

AIZPUTES NOVADA DOME

Reģ.Nr.LV90000031743, Atmodas ielā 22, Aizputē, Aizputes novadā, LV – 3456, t. 63448188, e-pasts dome@aizpute.lv

LĒMUMS Aizputē

2020.gada 30.oktobrī

Nr.569
(protokols Nr.18, 1.§)

Par dzīvojamo telpu īres līguma pārtraukšanu ar A. B.

Aizputes novada domes Dzīvokļu komisijas sēdē 2020.gada 23.oktobrī tika izskatīts SIA “Aizputes nami” iesniegums, kas Aizputes novada domē saņemts 2020.gada 6.oktobrī reģ. Nr. 2.1.11.-2/SAN-2539 par īrnieces A.B. (dzim. 1971.) atteikumu no pašvaldības dzīvokļa Nr. 10 “Krusātas skola”, Kalvenes pagastā, Aizputes novadā, īres tiesībām.

Pamatojoties uz likumu „Par dzīvojamo telpu īri” 27.pantu, ņemot vērā Dzīvokļu komisijas ieteikumu (Protokols Nr.138),

Aizputes novada dome **NOLEMJ:**

lauzt īres līgumu ar A.B. (dzim. 1971.) par dzīvokļa Nr. 10 “Krusātas skola”, Kalvenes pagasts, Aizputes novadā īri ar 2020.gada 30.oktobri.

Novada domes priekšsēdētāja vietnieks

Andris Jankovskis



AIZPUTES NOVADA DOME

Reģ.Nr.LV90000031743, Atmodas ielā 22, Aizputē, Aizputes novadā, LV – 3456, t. 63448188, e-pasts dome@aizpute.lv

LĒMUMS Aizputē

2020.gada 30.oktobrī

Nr.570
(protokols Nr.18, 2.§)

Par palīdzību dzīvokļu jautājuma risināšanā A. S.

Aizputes novada domē 2020.gada 1.oktobrī saņemts A.S. (dzim. 1976.), iesniegums reģ. Nr. 2.7.9./SAN–2402, kurā lūdz palīdzību dzīvokļu jautājuma risināšanā.

Iesniegums izskatīts Dzīvokļu komisijas sēdē 2020. gada 23. oktobrī.


Pamatojoties uz Aizputes novada domes 2019.gada 25.septembra saistošo noteikumu Nr.9 „Par pašvaldības palīdzību dzīvokļa jautājumu risināšanā Aizputes novadā” 12.4 punktu, ņemot vērā Dzīvokļu komisijas (Protokols Nr. 138) ieteikumus,

Aizputes novada dome **NOLEMJ:**

reģistrēt A.S. (1976.), (ģim.-1 persona), pašvaldības reģistrā palīdzībai dzīvokļa jautājuma risināšanā vispārējās grupas reģistra (Aizputes pilsēta) rindā ar numuru 32.

Novada domes priekšsēdētāja vietnieks

Andris Jankovskis



AIZPUTES NOVADA DOME

Reģ.Nr.LV90000031743, Atmodas ielā 22, Aizputē, Aizputes novadā, LV – 3456, t. 63448188, e-pasts dome@aizpute.lv

LĒMUMS Aizputē

2020.gada 30.oktobrī

Nr.571
(protokols Nr.18, 3.§)

Par palīdzību dzīvokļu jautājuma risināšanā D. P.

Aizputes novada domē 2020.gada 9.oktobrī saņemts iesniegums reģ.Nr.2.7.9./SAN-2583 no D. P. (dzim. 1999.) ar lūgumu sniegt palīdzību dzīvokļu jautājuma risināšanā.

Iesniegums izskatīts Dzīvokļu komisijas sēdē 2020.gada 23.oktobrī.

Pamatojoties uz Aizputes novada domes 2019.gada 25.septembra saistošo noteikumu Nr.9 „Par pašvaldības palīdzību dzīvokļa jautājumu risināšanā Aizputes novadā” 12.4 punktu, ņemot vērā Dzīvokļu komisijas (Protokols Nr. 138) ieteikumus,

Aizputes novada dome **NOLEMJ:**

1. Reģistrēt D.P. (1999.), (ģim. 1 persona) pašvaldības reģistrā palīdzībai dzīvokļa jautājuma risināšanā vispārējās grupas reģistra (Cīravas pagasts) rindā ar numuru 2.
2. Izīrēt D.P. (dzim. 1999.) dzīvokli Nr.4 “Centrs”, Cīravas pagastā, Aizputes novadā, kop.pl. 31,6 m².
3. Uzdot D.P. līdz 2020.gada 15.novembrim noslēgt ar SIA „KS Cīrava” dzīvokļa īres līgumu.
4. Uzdot D.P. līdz 2020.gada 15.novembrim noslēgt ar Cīravas pagasta pārvaldi līgumu par komunālajiem pakalpojumiem.
5. Izslēgt D.P. no pašvaldības reģistra palīdzībai dzīvokļa jautājuma risināšanā vispārējās grupas reģistra (Cīravas pagasts) rindas ar numuru 2.
6. Brīdināt D.P., ka, pamatojoties uz likuma ”Par palīdzību dzīvokļa jautājumu risināšanā” 20.pantu, izīrētās dzīvojamās telpas nav pārdodamas vai citādi atsavināmas dzīvojamo telpu īrniekiem vai citām personām.

Novada domes priekšsēdētāja vietnieks

Andris Jankovskis



AIZPUTES NOVADA DOME

Reģ.Nr.LV90000031743, Atmodas ielā 22, Aizputē, Aizputes novadā, LV – 3456, t. 63448188, e-pasts dome@aizpute.lv

LĒMUMS

Aizputē

2020.gada 30.oktobrī

Nr.572
(protokols Nr.18, 4.§)

Par Aizputes novada domes 2020. gada 29. jūlija lēmuma Nr.355 “Par palīdzību dzīvokļa jautājuma risināšanā K. B.” atzīšanu par spēkā neesošu

Dzīvokļu komisijas sēdē 2020.gada 23. oktobrī tika izskatīta SIA” Aizputes nami” valdes locekļa informācija par to, ka K. B. (dzim. 2002.), (ģim.1 pers.) nav izpildījis Aizputes novada domes lēmumu - nav noteiktajā termiņā noslēgts īres līgums par piešķirto sociālo dzīvokli Jaunatnes gatvē 6-11, Kazdangas pagastā, Aizputes novadā.


Nemot vērā Dzīvokļu komisijas lēmumu (Protokols Nr.138), pamatojoties uz Aizputes novada domes 2019.gada 25.septembra saistošo noteikumu Nr.9 „Par pašvaldības palīdzību dzīvokļa jautājumu risināšanā Aizputes novadā” 19. punktu

Aizputes novada dome **NOLEMJ:**

atzīt par spēkā neesošu Aizputes novada domes 2020. gada 29. jūlija lēmumu Nr. 355 “Par palīdzību dzīvokļa jautājuma risināšanā K. B.”, neatjaunojot K.B. (dzim.2002.) palīdzības dzīvokļu jautājuma risināšanā reģistra rindā.

Novada domes priekšsēdētāja vietnieks

Andris Jankovskis

**AIZPUTES NOVADA DOME**

Reģ.Nr.LV90000031743, Atmodas ielā 22, Aizputē, Aizputes novadā, LV – 3456, t. 63448188, e-pasts dome@aizpute.lv

LĒMUMS

Aizputē

2020.gada 30.oktobrī

Nr.573
(protokols Nr.18, 5.§)

Par palīdzību dzīvokļu jautājuma risināšanā G. Š.

Aizputes novada domē 2020.gada 23.septembrī saņemts G. Š. (dzim. 1995.) iesniegums reģ. Nr. 2.7.9./SAN-2430, kurā lūdz palīdzību dzīvokļu jautājuma risināšanā.

Iesniegums izskatīts Dzīvokļu komisijas sēdē 2020.gada 23.oktobrī.


Pamatojoties uz likuma “Par palīdzību dzīvokļu jautājuma risināšanā” 24. pantu un ņemot vērā Dzīvokļu komisijas (Protokols Nr.138) ieteikumus,

Aizputes novada dome **NOLEMJ:**

reģistrēt G.Š. (1995.), (ģim. 4 personas) pašvaldības reģistrā palīdzībai dzīvokļa jautājuma risināšanā dzīvokļu maiņas rindā ar numuru 16.

Novada domes priekšsēdētāja vietnieks

Andris Jankovskis



AIZPUTES NOVADA DOME

Reģ.Nr.LV90000031743, Atmodas ielā 22, Aizputē, Aizputes novadā, LV – 3456, t. 63448188, e-pasts dome@aizpute.lv

LĒMUMS Aizputē

2020.gada 30.oktobrī

Nr.574
(protokols Nr.18, 6.§)

Par palīdzību dzīvokļu jautājuma risināšanā M. P.

Aizputes novada domē 2020.gada 01.oktobrī saņemts M. P. (dzim. 2000.), iesniegums reģ. Nr. 2.7.9./SAN–2501, kurā lūdz palīdzību dzīvokļu jautājuma risināšanā.

Iesniegums izskatīts Dzīvokļu komisijas sēdē 2020.gada 23.oktobrī.


Pamatojoties uz Aizputes novada domes 2019.gada 25.septembra saistošo noteikumu Nr.9 „Par pašvaldības palīdzību dzīvokļa jautājumu risināšanā Aizputes novadā” 12.4 punktu, ņemot vērā Dzīvokļu komisijas (Protokols Nr. 138) ieteikumus,

Aizputes novada dome **NOLEMJ:**

reģistrēt M.P. (2000.), (ģim. -1 persona), pašvaldības reģistrā palīdzībai dzīvokļa jautājuma risināšanā vispārējās grupas reģistra (Kazdangas pagasts) rindā ar numuru 7.

Novada domes priekšsēdētāja vietnieks

Andris Jankovskis



AIZPUTES NOVADA DOME

Reģ.Nr.LV90000031743, Atmodas ielā 22, Aizputē, Aizputes novadā, LV – 3456, t. 63448188, e-pasts dome@aizpute.lv

LĒMUMS Aizputē

2020.gada 30.oktobrī

Nr.575
(protokols Nr.18, 7.§)

Par palīdzību dzīvokļu jautājuma risināšanā R. J.

R. J. (dzim. 1987.) Aizputes novada domē 2020.gada 9.oktobrī iesniedzis iesniegumu reģ.Nr.2.7.9./SAN-2710 ar lūgumu par palīdzību dzīvokļu jautājuma risināšanā.

Iesniegums izskatīts Dzīvokļu komisijas sēdē 2020.gada 23.oktobrī.


Pamatojoties uz Aizputes novada domes 2019.gada 25.septembra saistošo noteikumu Nr.9 „Par pašvaldības palīdzību dzīvokļa jautājumu risināšanā Aizputes novadā” 12.4 punktu, ņemot vērā Dzīvokļu komisijas (Protokols Nr. 138) ieteikumus,

Aizputes novada dome **NOLEMJ:**

7. Reģistrēt R.J. (1987.), (ģim. 1 persona) pašvaldības reģistrā palīdzībai dzīvokļa jautājuma risināšanā vispārējās grupas reģistra (Kazdangas pagasts) rindā ar numuru 8.
8. Izīrēt R.J. (dzim. 1987.) dzīvokli Nr.212 Jaunatnes gatvē – 6, Kazdangas pagastā, Aizputes novadā, kop.pl. 32,0 m².
9. Uzdot R.J. līdz 2020.gada 15.novembrim noslēgt ar SIA „Aizputes nami” dzīvokļa īres līgumu.
10. Uzdot R.J. līdz 2020.gada 15.novembrim noslēgt ar Kazdangas pagasta pārvaldi līgumu par komunālajiem pakalpojumiem.
11. Izslēgt R.J. no pašvaldības reģistra palīdzībai dzīvokļa jautājuma risināšanā vispārējās grupas reģistra (Kazdangas pagasts) rindas ar numuru 8.
12. Brīdināt R.J., ka, pamatojoties uz likuma ”Par palīdzību dzīvokļa jautājumu risināšanā” 20.pantu, izīrētās dzīvojamās telpas nav pārdodamas vai citādi atsavināmas dzīvojamo telpu īrniekiem vai citām personām.

Novada domes priekšsēdētāja vietnieks

Andris Jankovskis



AIZPUTES NOVADA DOME

Reģ.Nr.LV90000031743, Atmodas ielā 22, Aizputē, Aizputes novadā, LV – 3456, t. 63448188, e-pasts dome@aizpute.lv

LĒMUMS Aizputē

2020.gada 30.oktobrī

Nr.576
(protokols Nr.18, 8.§)

Par palīdzību dzīvokļu jautājuma risināšanā S. U.

Aizputes novada domē 2020.gada 23.oktobrī saņemts iesniegums reģ.Nr. 2.7.9./SAN-2750 no S. U. (dzim 1986.), (ģim. 4 personas) ar lūgumu sniegt palīdzību dzīvokļu jautājuma risināšanā.


Iesniegums izskatīts Dzīvokļu komisijas sēdē 2020.gada 23.oktobrī. Pamatojoties uz likuma „Par palīdzību dzīvokļa jautājumu risināšanā” 14.panta 1.punkta, 1^a apakšpunktu un ņemot vērā Aizputes novada Sociālā dienesta (iesniegums Nr. 1.11/N-112) un Dzīvokļu komisijas (Protokols Nr. 138) ieteikumus,

Aizputes novada dome **NOLEMJ:**

13. Reģistrēt S.U. (1986.), (ģim. 4 personas) pašvaldības reģistrā palīdzībai dzīvokļa jautājuma risināšanā vispārējās grupas reģistra (Kazdangas pagasts) rindā ar numuru 9.
14. Izīrēt S.U. (dzim. 1986.), (ģimenē – M. P. (dzim.2020.) un M. U., (dzim.2005.)) dzīvokli Nr.2 Tebras gatvē 6, Kazdangas pagastā, Aizputes novadā, kop.pl. 61,4 m².
15. Uzdot S.U. līdz 2020.gada 15.novembrim noslēgt ar SIA „Aizputes nami” dzīvokļa īres līgumu.
16. Uzdot S.U. līdz 2020.gada 15.novembrim noslēgt ar Kazdangas pagasta pārvaldi līgumu par komunālajiem pakalpojumiem.
17. Izslēgt S.U. no pašvaldības reģistra palīdzībai dzīvokļa jautājuma risināšanā pirmās grupas reģistra (Kazdangas pagasts) rindas ar numuru 9.
18. Brīdināt S.U., ka, pamatojoties uz likuma ”Par palīdzību dzīvokļa jautājumu risināšanā” 20.pantu, izīrētās dzīvojamās telpas nav pārdodamas vai citādi atsavināmas dzīvojamo telpu īrniekiem vai citām personām.

Novada domes priekšsēdētāja vietnieks

Andris Jankovskis



AIZPUTES NOVADA DOME

Reģ.Nr.LV90000031743, Atmodas ielā 22, Aizputē, Aizputes novadā, LV – 3456, t. 63448188, e-pasts dome@aizpute.lv

LĒMUMS Aizputē

2020.gada 30.oktobrī

Nr.577
(protokols Nr.18, 9.§)

Par Cīravas pagasta īpašuma “Skrepīši” zemes vienības 6448 005 0222 iznomāšanu

Aizputes novada domē ir saņemts I. V. iesniegums, reģistrācijas Nr 2.1.11-2/SAN-2433, par atteikšanos no zemes nomas 0,3 ha platībā Cīravas pagasta nekustamajā īpašuma “Skrepīši” zemes vienībā 6448 005 0222 un A. M. iesniegums, reģistrācijas Nr. 2.1.11-2/SAN-2432 ar lūgumu iznomāt zemes vienību 6448 005 0222. Iepazīstoties ar Nekustamā īpašuma valst kadastra informācijas sistēmas un pašvaldības nomas uzskaites materiāliem, kā arī nekustamā īpašuma nodaļas speciālistiem apsekojot zemes vienību dabā konstatēts:

Cīravas pagasta īpašuma “Skrepīši” zemes vienības 6448 005 0222 kopējā platība 0,8244 ha, no kuriem līdz šim apstrādāti 0,3 ha, atlikusī platība atstāta atmatā. Zemes vienībai, laika gaitā paplašinoties A. M. un A. M. saimniecībām zudusi piekļuve, zemes vienība kļuvusi par starpgabalu, līdz ar to izveidojusies situācija, ka zemes gabalu lietderīgi iznomāt pieguļošo īpašumu zemes apsaimniekotājiem.

Aizputes novada domes Nekustamo īpašumu nodaļa rakstiski informējusi zemes vienības 6448 005 0222 pieguļošo zemju apsaimniekotājus un īpašniekus par iespējamo zemes nomu. Zemes nomai atsaukušies divi pretendenti.

Pamatojoties uz likuma “Par pašvaldībām” 14. panta otrās daļas 3. punktu, 21. panta pirmās daļas 27. punktu, 2018. gada 19. jūnija noteikumiem Nr.350 „Publiskas personas zemes nomas un apbūves tiesības noteikumi” 32. punktu.

Aizputes novada dome **NOLEMJ:**

1. Izbeigt zemes noma tiesības I. V. uz Cīravas pagasta īpašuma “Skrepīši” zemes vienības 6448 005 0222 daļu 0,3 ha platībā.
2. Iznomāt nekustamā īpašuma “Skrepīši” Cīravas pagastā, Aizputes novadā, zemes vienību ar kadastra apzīmējumu 6448 005 0222, 0.8244 ha platībā, pieguļošo īpašumu īpašniekiem un zemju apsaimniekotājiem (pielikumā zemes gabala shēma ar atzīmētu

nomas zemes gabalu), izvēloties pretendentu, kurš piedāvā augstāko nomas maksu. Minimālā nomas maksa 5 % no zemes gabala kadastrālās vērtības, bet ne mazāk par 28 EUR (neieskaitot PVN), t.i. 50 EUR.

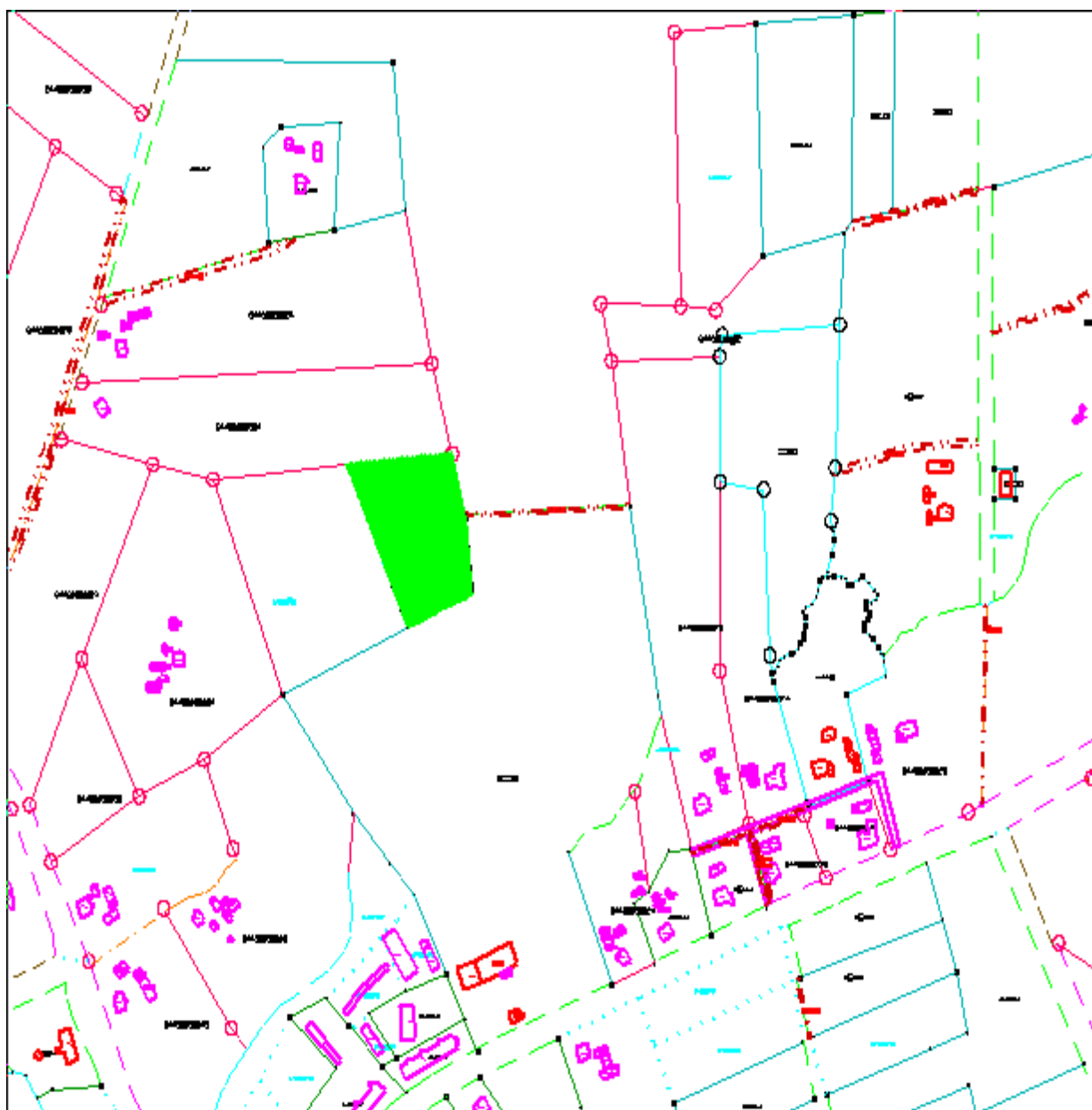
3. Nekustamo īpašumu nodaļai sagatavot rakstisku nomas tiesību izsoles piedāvājumu nomas tiesību pretendentiem par zemes vienības 6448 005 0222 nomas tiesību rakstisko izsoli ar nomas maksas piedāvājumu iesniegšanas termiņu 2020.gada 16.novembris, plkst. 16:00.

Novada domes priekšsēdētāja vietnieks

Andris Jankovskis


*Iesniedz Nekustamā īpašuma nodaļas
M.Vīksniņa 63459145, modrite.viksnina@ aizpute.lv*

Pielikums Nr.1
Aizputes novada domes sēdes
30.10.2020. lēmumam Nr.577, 9.§



Novada domes priekšsēdētāja vietnieks

Andris Jankovskis



AIZPUTES NOVADA DOME

Reģ.Nr.LV90000031743, Atmodas ielā 22, Aizputē, Aizputes novadā, LV – 3456, t. 63448188, e-pasts dome@aizpute.lv

LĒMUMS Aizputē

2020.gada 30.oktobrī

Nr.578
(protokols Nr.18, 10.§)

Par adreses precizēšanu īpašumā “Graudiņi”, Lažas pagastā

Valsts zemes dienests konstatējis, ka adrese ““Graudiņi”, Lažas pag., Aizputes nov., LV-3456” (adreses kods 103421094) saskaņā ar Aizputes novada domes 2013.gada 28.februāra lēmumu Nr.61/2,16 "Par adrešu maiņu atbilstoši Aizputes novada Lažas pagasta teritorijas plānojumam" apstiprināta zemes vienībai ar kadastra apzīmējumu 6472 006 0010 un uz tās Adrešu informācijas sistēmas telpiskajos datos ir attēlots adreses punkts. Savukārt Nekustamā īpašuma valsts kadastra informācijas sistēmā adrese "Graudiņi", Lažas pagasts, Aizputes novads ir reģistrēta ēkām ar kadastra apzīmējumiem 6472 006 0012 001, 6472 006 0012 002, 6472 006 0012 003 un 6472 006 0012 004.

Saskaņā ar Ministru kabineta 2015.gada 8.decembra noteikumiem Nr.698 "Adresācijas noteikumi", secināms, ka zemes vienība ar kadastra apzīmējumu 6472 003 0010 nav adresācijas objekts, savukārt adresācijas objekts ir augstāk minētās būves un zemes vienība, uz kuras tās atrodas. Nekustamā īpašuma nodaļa izvērtējusi Adrešu reģistra informāciju un faktisko situāciju dabā un konstatē, ka nepieciešams veikt adrešu precizēšanu.


Pamatojoties uz Administratīvo teritoriju un apdzīvoto vietu likumu, Nekustamā īpašuma valsts kadastra likumu, Ministru kabineta 2015.gada 8.decembra noteikumu Nr.698 „Adresācijas sistēmas noteikumi” 2.punkta 2.7.apakšpunktu un 9. punktu,

Aizputes novada dome **NOLEMJ:**

1. Piešķirt adresi ““Graudiņi”, Lažas pag., Aizputes nov., LV-3456” (adreses kods 103421094) šādiem adresācijas objektam - viensēta, kas sastāv no zemes vienības ar kadastra apzīmējumu 6472 006 0012 un būvēm ar kadastra apzīmējumiem 6472 006 0012 001, 6472 006 0012 002, 6472 006 0012 004.
2. Dzēst adresi ““Graudiņi”, Lažas pag., Aizputes nov., LV-3456” (adreses kods 103421094) zemes vienībai ar kadastra apzīmējumu 6472 006 0010.

Novada domes priekšsēdētāja vietnieks

Andris Jankovskis



AIZPUTES NOVADA DOME

Reģ.Nr.LV90000031743, Atmodas ielā 22, Aizputē, Aizputes novadā, LV – 3456, t. 63448188, e-pasts dome@aizpute.lv

LĒMUMS Aizputē

2020.gada 30.oktobrī

Nr.579
(protokols Nr.18, 11.§)

Par ēkas/būves ar kadastra apzīmējumu 6468 013 0007 001; 6468 013 0007 002; 64468 013 0007 003, Kazdangas pagastā, uzņemšanu bilancē

Aizputes novada domē saņemts atsavināšanas ierosinājums uz Aizputes novada Kazdangas pagasta īpašumu “Dambenieki”, kadastra apzīmējums 6468 013 0007. Pamatojoties uz šo ierosinājumu tika veikta īpašumu robežu kadastrālā uzmērīšana, robežu plāna un situācijas plāna izgatavošana. Saskaņā ar īpašuma “Dambenieki” situācijas plānu uz zemes vienības ar kadastra apzīmējumu 6468 013 0007 atrodas trīs nenoskaidrotas piederības būves:, kadastra apzīmējumiem 6468 013 0007 001; 6468 013 0007 002; 6468 013 0007 003.

Zemes vienība ar kadastra apzīmējumu 6468 013 0007 ir pašvaldībai piekritīga zeme pamatojoties uz Aizputes novada domes 2009.gada 29. decembra sēdes lēmumu “Par pašvaldībai piekritošām zemes vienībām”, Aizputes novada domes 2014.gada 28.maija lēmumu “par pašvaldību tiesiskajā valdījumā vai lietojumā esošām zemes vienībām”.

Likuma „Par atjaunotā Latvijas Republikas 1937.gada Civillikuma ievada, mantojuma tiesību un lietu tiesību daļas spēkā stāšanās laiku un kārtību” 14.panta ceturtā daļa nosaka, ka ēkas (būves), kuras Zemesgrāmatu nodaļā, Valsts zemes dienestā vai pašvaldībā nav reģistrētas kā patstāvīgi īpašuma objekti, uzskatāmas par zemes īpašnieka īpašumu atbilstoši Civillikuma 968.pantam. Citas personas īpašuma tiesības uz šādām ēkām (būvēm) var iegūt, ja tiesa apmierinājusi šo personu prasību atdzīt īpašuma tiesības uz attiecīgajiem objektiem. Civillikuma 968.pants nosaka, ka uz zemes uzcelta un cieši ar to savienota ēka atdzīstama par tās daļu.

Aizputes novada dome, izvērtējot tās rīcībā esošos dokumentus un faktus, nekonstatē apstākļus, ka minētās ēkas būtu atzīstama par patstāvīgu īpašuma objektu, jo Aizputes novada domē nav iesniegti iesniegumi par īpašuma tiesību atjaunošanu uz šīm ēkām vai iesniegumi par ēku piederību.

Likuma „Par nekustāmā īpašuma ierakstīšanu zemesgrāmatās” 36.panta pirmās daļas sestais punkts nosaka, ēkas (būves) zemesgrāmatās ierakstāmas uz pašvaldības vārda, pamatojoties uz pašvaldības iestādes iesniegtu izziņu, kas apliecina, ka ēka (būve) ir pašvaldības iestādes bilancē.

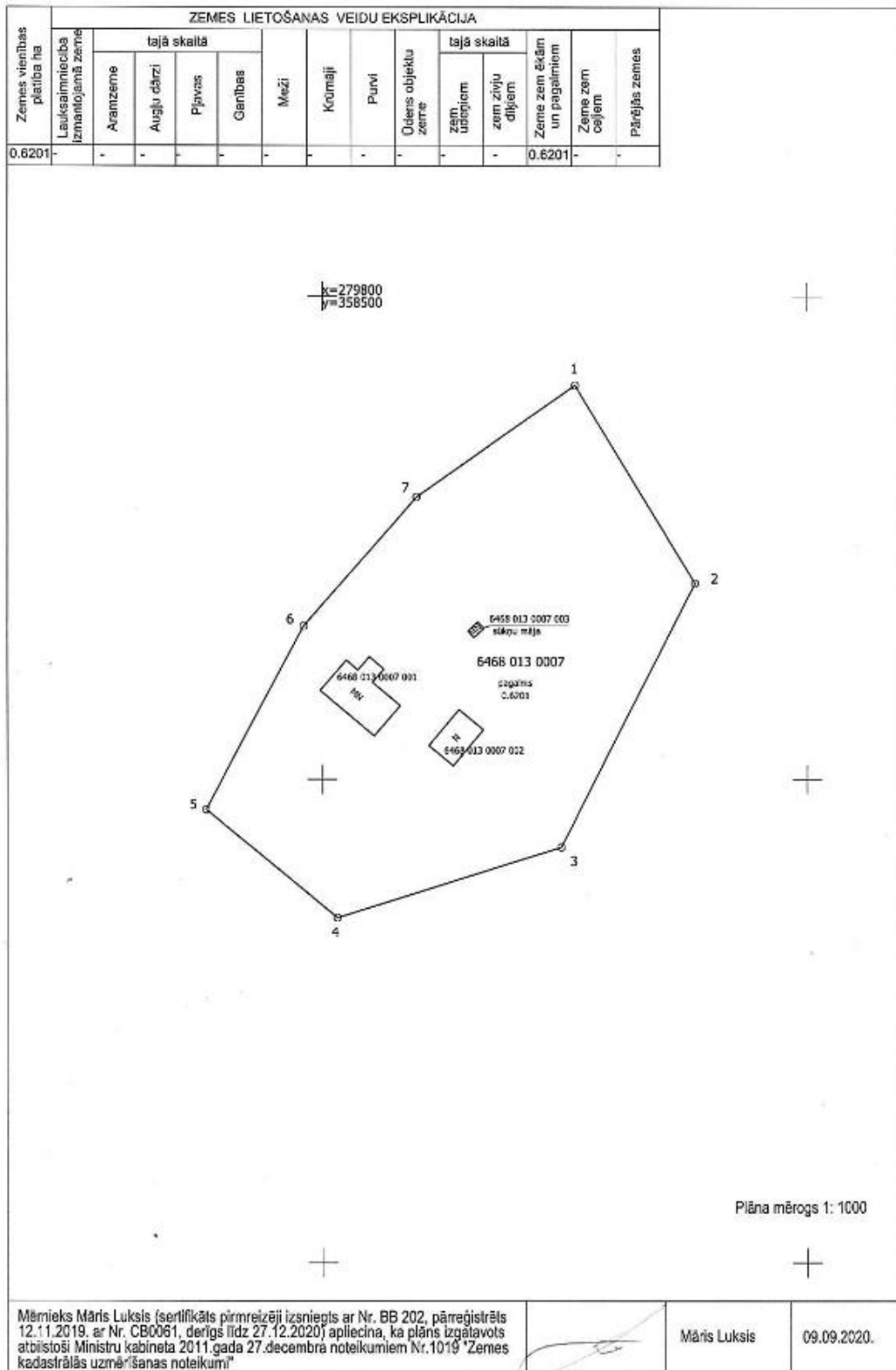
Ņemot vērā augstākminēto un pamatojoties uz likumu „Par pašvaldībām” 14.panta otrās daļas 3.punktu, 21.panta pirmās da Civillikuma 968.pantu, 2018.gada 13.februāra Ministru kabineta noteikumus Nr.87 „Grāmatvedības uzskaites kārtība budžeta iestādēs” Aizputes novada pašvaldības dome **NOLEMJ:**

1. Uzņemt Aizputes novada pašvaldības bilancē sekojošas Kazdangas pagasta īpašuma "Dambenieki", kadastra apzīmējums 6468 013 0007, ēkas:
 - 1.1. Laukakmens mūra saimniecības ēku ar kadastra apzīmējumu 6468 013 0007 001,
 - 1.2. Koka šķūni ar kadastra apzīmējumu 6468 013 0007 002,
 - 1.3. Ķieģeļu mūra sūkņu māju ar kadastra apzīmējumu 6468 013 0007 0003.
2. Uzdot Finanšu un grāmatvedības nodaļai uzņemt bilancē iepriekšminētās ēkas.
3. Datus par ēkām precizēt pēc būvju kadastrālās uznērīšanas lietas izgatavošanas.

Novada domes priekšsēdētāja vietnieks

Andris Jankovskis

Pielikums Nr.1
Aizputes novada domes sēdes
30.10.2020. lēmumam Nr.579, 11.§



Novada domes priekšsēdētāja vietnieks

Andris Jankovskis



AIZPUTES NOVADA DOME

Reģ.Nr.LV90000031743, Atmodas ielā 22, Aizputē, Aizputes novadā, LV – 3456, t. 63448188, e-pasts dome@aizpute.lv

LĒMUMS Aizputē

2020.gada 30.oktobrī

Nr.580
(protokols Nr.18, 12.§)

Par rezerves zemju fonda zemju uzņemšanu pašvaldības grāmatvedības uzskaitē

Zemes pārvaldības likuma 17.panta sestā daļa nosaka, ka Rezerves zemes fondā ieskaitītie zemes gabali, par kuriem šā panta piektajā daļā noteiktajā termiņā pašvaldības un ministrijas Valsts zemes dienesta publicētajos rezerves zemes fondā ieskaitītās un īpašuma tiesību atjaunošanai neizmantojās zemes izvērtēšanas sarakstos nav izdarījušas atzīmi par zemes gabala piederību vai piekritību pašvaldībai vai valstij, piekrīt vietējai pašvaldībai tās administratīvajā teritorijā. Ņemot vērā, ka datu aktualizācija Kadastra informācijas sistēmā ir maksas pakalpojums,

Aizputes novada dome **NOLEMJ:**

1. Saskaņā ar Zemes pārvaldības likuma 17.panta sesto daļu Aizputes novada domei piekrītošās zemes vienības no Valsts zemes dienesta publicētā rezerves zemes fondā ieskaitīto un īpašuma tiesību atjaunošanai neizmantojamo zemes izvērtēšanas saraksta, par kurām vēl nav pieņemti Aizputes novada domes lēmumi par zemes piekritību pašvaldībai, uzņemt pašvaldības grāmatvedības uzskaitē sekojošas zemes vienības:

1.1.Cīravas pagastā

Zemes vienības kadastra apzīmējums	Zemes vienības nosaukums	Zemes vienības platība ha	Zemes vienības kadastrālā vērtība EUR
64480080566	AST Kurzemes loks elektrolīnijas trase	0,8	560,00
644800700055	AST Kurzemes loks elektrolīnijas trase	1,5	1050,00
644800300045	AST Kurzemes loks elektrolīnijas trase	0,4	280,00
64480030145	Grāvīši	0,4050	2309,00
64480050501	Aiz Hidrometereoloģiskā posteņa	0,5	345,00

1.2.Aizputes pagastā

Zemes vienības kadastra apzīmējums	Zemes vienības nosaukums	Zemes vienības platība ha	Zemes vienības kadastrālā vērtība EUR
64420010400	110 kV	4,3	3010,00

64420040400	110 kV	0,9	630,00
64420050400	110 kV	1,2	840,00
64420060305	Dambji Vēras	0,3	210,00

1.3.Kalvenes pagastā


Zemes vienības kadastra apzīmējums	Zemes vienības nosaukums	Zemes vienības platība ha	Zemes vienības kadastrālā vērtība EUR
64660020066	20 kV	0,08	56,00
64660020067	20 kV	0,08	56,00
64660020068	20 kV	2,88	2016,00
64660030038	330 kV	2,64	1848,00
64660050206	330 kV	12,13	8491,00
64660050207	330 kV	0,59	413,00
64660060063	330 kV	5,02	3514,00
64660060074	20 kV	0,4	280,00
64660060209	20 kV	0,2	140,00
64660070064	330 kV	10,73	7511,00
64660080090	20 kV	0,2	140,00

1.4.Lažas pagastā

Zemes vienības kadastra apzīmējums	Zemes vienības nosaukums	Zemes vienības platība ha	Zemes vienības kadastrālā vērtība EUR
64720070263	Trīsstūris uz Ģībortiem	0,4	304,00

Novada domes priekšsēdētāja vietnieks

Andris Jankovskis



AIZPUTES NOVADA DOME

Reģ.Nr.LV90000031743, Atmodas ielā 22, Aizputē, Aizputes novadā, LV – 3456, t. 63448188, e-pasts dome@aizpute.lv

LĒMUMS Aizputē

2020.gada 30.oktobrī

Nr.581
(protokols Nr.18, 13.§)

Par rezerves zemes fondā ieskaitīto Kalvenes pagasta zemes vienību piekritību Aizputes novada domei

Aizputes novada dome konstatē:

Zemes pārvaldības likuma 17.panta piektā daļa nosaka, ka valstij un vietējām pašvaldībām pēc zemes reformas pabeigšanas piederošo un piekrītošo zemi izvērtē Ministru kabineta noteiktajā kārtībā divu gadu laikā pēc tam, kad Ministru kabineta izdevis rīkojumu par zemes reformas pabeigšanu attiecīgajās vietējās pašvaldības administratīvajā teritorijā vai visās novada teritoriālā iedalījuma vienībās. Ministru kabinets rīkojumu Nr.500 “Par zemes reformas pabeigšanu Aizputes novada Aizputes pilsētā” izdevis 2015.gada 9.septembrī. Kopš rīkojuma izdošanas ir pagājušai vairāk kā divi gadi rezerves fondā ieskaitīto zemju izvērtēšanai.

Aizputes novada pašvaldība, atbilstoši Ministru kabineta 2016.gada 29.marta noteikumi Nr.190 “Kārtība, kādā pieņem lēmumu par rezerves fondā ieskaitīto zemes gabalu un īpašuma tiesību atjaunošanai neizmantoto zemesgabalu piederību vai piekritību” 6.punktā noteiktajam, ir izvērtējusi Valsts zemes dienesta sagatavotos Nekustamā īpašuma valsts kadastra informācijas sistēmā reģistrētos datus par rezerves zemes fondā ieskaitītiem zemes gabaliem un zemes gabaliem, kas nav izmantoti īpašuma tiesību atjaunošanai, tai skaitā par kopīpašumā esošajām domājamām daļām, kurām nav noteikta piederība vai piekritība un nosūtījusi to Valsts zemes dienestam.

Atbilstoši Ministru kabineta 2016.gada 29.marta noteikumi Nr.190 “Kārtība, kādā pieņem lēmumu par rezerves fondā ieskaitīto zemes gabalu un īpašuma tiesību atjaunošanai neizmantoto zemesgabalu piederību vai piekritību” 8.1.apakšpunktam Valsts zemes dienesta tīmekļvietnē ir publicēts izvērtēto zemju saraksts. Sarakstā pie nekustamiem īpašumiem:

- “Velēnas”, kadastra apzīmējums 64660020016 – 3,09 ha platībā
 - “Ezernieki 1”, kadastra apzīmējums 64660050174 -1,28 ha platībā
 - “Rijnieku kūts”, kadastra apzīmējums 64660050248 – 0,71 ha platībā
- nav izdarīta atzīme par piekritību pašvaldībai.

Sarakstā pie īpašumiem:

- “Pirtnieki”, kadastra apzīmējums 64660050114 - 2,3 ha platībā
- “Vīgriezes”, kadastra apzīmējums 64660050181 – 1,3 ha platībā
- “Upeslīči”, kadastra apzīmējums 64660050307 – 5,43 ha platībā
- “Rudzi”, kadastra apzīmējums 64660050357 - 2,0 ha platībā

ir izdarīta atzīmes “piekrīt pašvaldībai”, bet nav pieņemts Novada domes lēmums par zemes piekritību pašvaldībai.

Ņemot vērā iepriekš minēto, pamatojoties uz likuma „Par pašvaldībām” 15.panta pirmās daļas 2.punktu, 21.panta pirmās daļas 27.punktu, Zemes pārvaldības likuma 17.panta piekto un sesto daļu, Ministru kabineta 2016.gada 29.marta noteikumi Nr.190 „Kārtība, kādā pieņem lēmumu par rezerves fondā ieskaitīto zemes gabalu un īpašuma tiesību atjaunošanai neizmantoto zemesgabalu piederību vai piekritību” 2., 6., 12.punktu, Ministru kabineta 2009.gada 9.septembra noteikumu Nr.996 „Kārtība, kādā nosaka valstij un pašvaldībām piekrītošo lauku apvidu zemi, kura turpmāk izmantojama zemes reformas pabeigšanai, kā arī valstij un pašvaldībām piederošo un piekrītošo zemi” 3.2.apakšpunktu un 11.punktu,

Aizputes novada dome **NOLEMJ:**

1. Apstiprināt kā pašvaldībai piekrītīgu zemi, rezerves zemes fonda zemes vienības Kalvenes pagastā, no Valsts zemes dienesta tīmekļvietnē publicētā izvērtēto zemju saraksta:


- “Velēnas”, kadastra apzīmējums 64660020016 – 3,9 ha platībā
- “Ezernieki 1”, kadastra apzīmējums 64660050174 -1,28 ha platībā
- “Rijnieku kūts”, kadastra apzīmējums 64660050248 – 0,71 ha platībā
- “Pirtnieki”, kadastra apzīmējums 64660050114 - 2,3 ha platībā
- “Vīgriezes”, kadastra apzīmējums 64660050181 – 1,3 ha platībā
- “Upeslīči”, kadastra apzīmējums 64660050307 – 5,43 ha platībā
- “Rudzi”, kadastra apzīmējums 64660050357 - 2,0 ha platībā

2. Uzdot Finanšu un grāmatvedības nodaļai uzņemt bilancē Kalvenes pagasta zemes vienības ar kadastra apzīmējumiem:

Zemes vienības kadastra apzīmējums	Īpašuma nosaukums	Zemes vienības platība ha	Zemes vienības kadastrālā vērtība EUR
64660020016	Velēnas	3,09	294,00
64660050114	Pirtnieki	2,3	1363,00
64660050174	Ezernieki-1	1,28	818,00
64660050181	Vīgriezes	1,3	643,00
64660050248	Rijnieku kūts	0,71	994,00
64660050307	Upeslīči	5.43	1856,00
64660050357	Rudzi	2,0	656,00

Novada domes priekšsēdētāja vietnieks

Andris Jankovskis



AIZPUTES NOVADA DOME

Reģ.Nr.LV90000031743, Atmodas ielā 22, Aizputē, Aizputes novadā, LV – 3456, t. 63448188, e-pasts dome@aizpute.lv

LĒMUMS

Aizputē

2020.gada 30.oktobrī

Nr.582
(protokols Nr.18, 14.§)

Par zemes vienības 64050030140, Aizputē sadalīšanu

Aizputes novada domē 2020.gada 2.septembrī saņemts Š. M. iesniegums, reģistrēts Nr. 2.7.11/SAN-2226, ar lūgumu ļaut iegādāties viņa īpašumam Jaunā iela 2, pieguļošu apbūves zemes daļu, no zemes vienības 64050030140.

Saskaņā ar Valsts zemes dienesta kadastra karti, zemes vienības 6405030140 sastāvā ietilpst Apriķu ielas teritorija un īpašumam Jaunā iela 2, pieguļoša apbūves zemes daļa aptuveni 950 m² platībā.

Aizputes novada dome 2009.gada 20.decembrī pieņēmusi lēmumu “Par pašvaldībai piekritošām zemes vienībām” (protokols Nr.14 16&), ar kuru zemes vienība ar kadastra apzīmējumu 6405 003 0140, Apriķu iela, Aizputē, piekrit Aizputes novada domei.

Saskaņā ar Aizputes novada teritorijas plānojumu 2012.-2023.gadam zemes vienība atrodas mazstāvu dzīvojamās apbūves teritorijā. Ņemot vērā apstākli, ka zemes vienības Apriķu iela, kadastra Nr. 64050030140, sastāvā iekļauta apbūves zemes daļa aptuveni 950 m² platībā, lietderīgi, ielas daļai nepiederošo apbūves zemes daļu, atdalīt un veikt zemes daļas atsavināšanu.

Pamatojoties uz Nekustamā īpašuma valsts kadastra likuma 11.panta otrās daļas 1.punktu likumu, Zemes ierīcības likuma pārejas noteikumu 1.punktu, likumu “Par valsts un pašvaldības zemes īpašuma tiesībām un to nostiprināšana zemesgrāmatās”, Administratīvo teritoriju un apdzīvoto vietu likuma 14.pantu, Ministru kabineta 2015.gada 8.decembra noteikumu Nr.698 “Adresācijas noteikumi” 2.9.apakšpunktu, Ministru kabineta 2006.gada 20.jūnija noteikumiem Nr.496 “Nekustamā īpašuma lietošanas mērķu klasifikācija un nekustamā īpašuma lietošanas mērķu noteikšana un maiņas kārtība”, atbilstoši Aizputes novada teritorijas plānojumam 2012.-2023.gadam, Aizputes novada domes 2020.gada 26.oktobra Novada attīstības komitejas sēdēs lēmumam,

Aizputes novada dome **NOLEMJ:**

1. Nodalīt no zemes vienības Apriķu iela, Aizputē, kadastra apzīmējums 6405 003 0140, ielas daļai nepiederošu apbūves zemes daļu, aptuveni 950 m² platību (vairāk vai mazāk precizējot pēc uzmērīšanas dabā) saskaņā ar 1.pielikumu;
2. Jaunveidojamai zemes vienībai piešķirt adresi Jaunā iela 2A, Aizpute, Aizputes novads, LV-3456. Noteikt īpašuma lietošanas mērķi - individuālo dzīvojamo māju apbūve (NĪLM kods 0601).

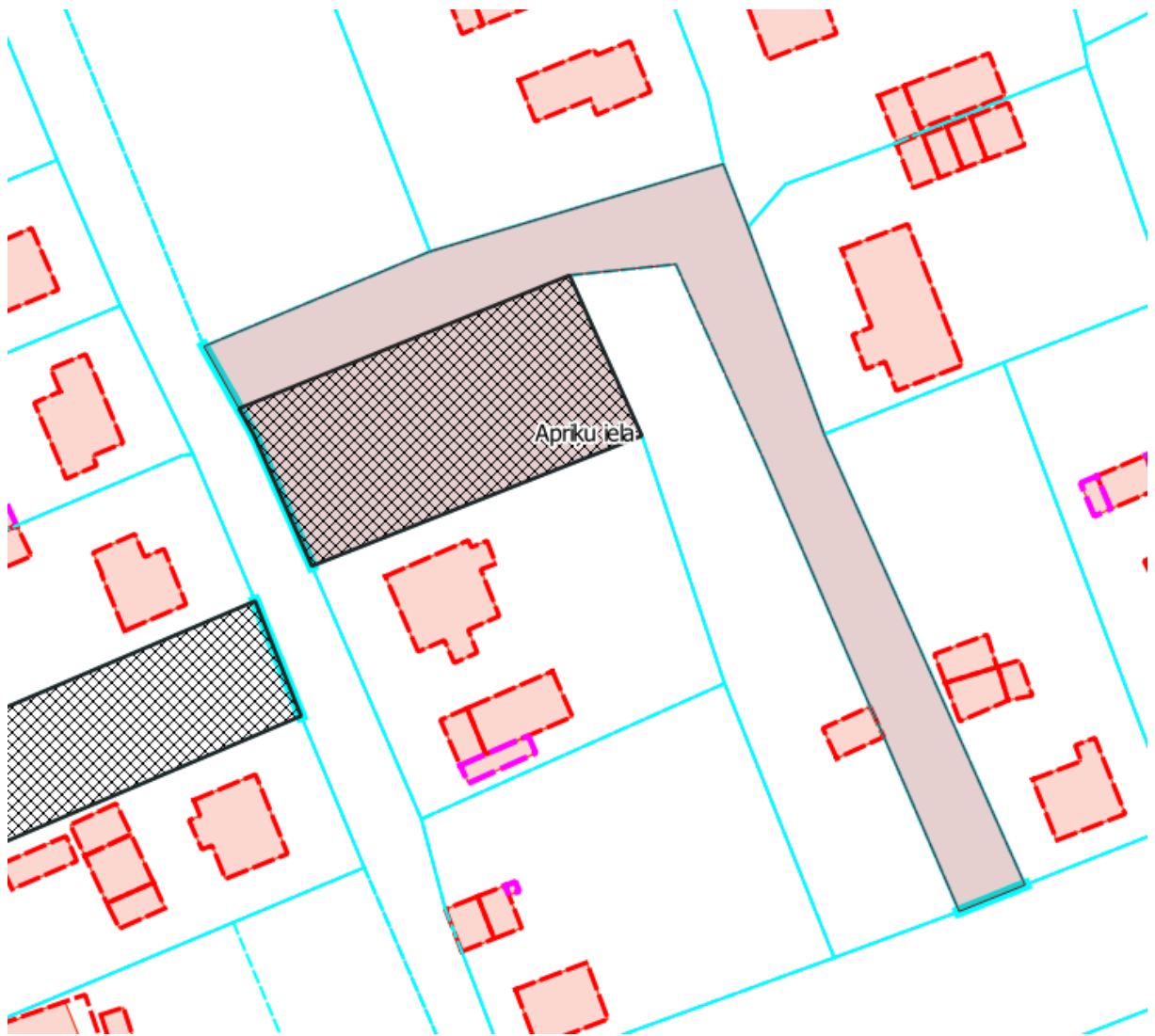
3. Atlikušo zemes vienību saglabāt īpašumā “Apriķu iela”, kadastra Nr.6405 003 0140. Saglabāt nekustamā īpašuma lietošanas mērķi – Zeme dzelzceļa infrastruktūras zemes nodalījuma joslā un ceļu zemes nodalījuma joslā (NĪLM kods 1101).
4. Nekustamā īpašuma nodaļai veikt nepieciešamās darbības īpašumu sakārtošanai Nekustamā īpašuma valsts kadastra informācijas sistēmā.

Pielikums Nr.1 lēmuma neatņemama sastāvdaļa.

Novada domes priekšsēdētāja vietnieks


Andris Jankovskis

Pielikums Nr.1
Aizputes novada domes sēdes
30.10.2020. lēmumam Nr.582, 14.§



Novada domes priekšsēdētāja vietnieks

Andris Jankovskis



AIZPUTES NOVADA DOME

Reģ.Nr.LV90000031743, Atmodas ielā 22, Aizputē, Aizputes novadā, LV – 3456, t. 63448188, e-pasts dome@aizpute.lv

LĒMUMS Aizputē

2020.gada 30.oktobrī

Nr.583
(protokols Nr.18, 15.§)

Par nekustamā īpašuma Atmodas ielā 1, Aizputē sadalīšanu

Aizputes novada domas 2020.gada 23.septembra Novada attīstības komitejā izskatīts jautājums par nekustamā īpašuma Atmodas ielā 1, Aizputē, kadastra Nr.6405 007 0068, sadalīšanu, no īpašuma atdalot saimniecības ēku ar kadastra apzīmējumu 6405 007 0068 003 un piegulošo platību aptuveni 723 m² platībā (vairāk vai mazāk pēc kadastrālās uzmērīšanas veikšanas).

Aizputes novada dome konstatē:

Saskaņā ar Kurzemes rajona tiesas Aizputes pilsētas zemesgrāmatu nodalījumu Nr.100000194340, nekustamais īpašums Atmodas iela 1, Aizpute, Aizputes nov. ar kadastra Nr. 6405 007 0068 ir Aizputes pilsētas pašvaldības īpašums, sastāv no zemes gabala ar kadastra apzīmējumu 6405 007 0068 un trīs ēkām. Zemes vienība un ēkas iekļaujas valsts nozīmes pilsētībūvniecības pieminekļa Aizputes pilsētas vēsturiskais centrs (valsts aizsardzības Nr. 7437) teritorijā. 2020.gada 20.augustā saņemta Nacionālās kultūras mantojuma pārvaldes vēstule Nr.06-05/3831 “Par zemes vienības Atmodas ielā 1, Aizputē sadalīšanu”, kurā tā norāda, ka kultūras mantojuma aizsardzības aspektā tai nav iebildumu pret zemes vienības sadalīšanu.

Ņemot vērā saņemto iesniegumu un pamatojoties uz „Administratīvo teritoriju un apdzīvoto vietu likuma” 14. un 15.pantu, likuma ”Par pašvaldībām” 15.panta 1. daļas 13.punktu un Ministru Kabineta 2006.gada 20.jūnija Noteikumiem Nr.496 „Nekustāmā īpašuma lietošanas mērķu klasifikācija un nekustāmā īpašuma lietošanas mērķa noteikšanas un apmaiņas kārtību”, Aizputes novada dome **NOLEMJ**:

1. Atļaut uzsākt Aizputes pagasta nekustamā īpašuma „Atmodas iela 1”, kadastra numurs 6405 007 0068, sadalīšanu.

2. Atdalīt no zemes vienības ar kadastra numuru 6405 007 0068 zemes gabalu aptuveni 720 m² platībā (vairāk vai mazāk pēc zemes uzmērīšanas un robežu regulēšanas) un saimniecības ēku ar kadastra apzīmējumu 6405 007 0068 003 ir 195,20 m² platībā.
3. Atdalītajam zemes gabalam un būvei piešķirt jaunu adresi „Atmodas iela 1A, Aizpute, Aizputes nov., LV-3456” un noteikt zemes lietošanas mērķi – Komerccarbības objektu apbūves zeme (NĪLM kods 0801).
4. Īpašumā paliekošai zemes daļai un būvēm ar kadastra apzīmējumiem 6405 007 0068 001 un 6405 007 0068 002 saglabāt adresi „Atmodas iela 1, Aizpute, Aizputes nov., LV-3456” ar zemes lietošanas mērķi – Ārstniecības, veselības un sociālās aprūpes iestāžu apbūve (NĪLM kods 0902).
5. Apstiprināt darba uzdevumu zemes ierīcības projekta izstrādei īpašuma “Atmodas iela 1”, kadastra Nr.6405 007 0068, sadalei.
6. Pielikumi Nr.1, Nr.2 ir protokola neatņemama sastāvdaļa.

Novada domes priekšsēdētāja vietnieks

Andris Jankovskis

Pielikums Nr.1
Aizputes novada domes sēdes
30.10.2020. lēmumam Nr.583, 15.§

Īpašuma "Atmodas iela 1, Aizpute", kadastra Nr.6405 007 0068, sadales shēma



Novada domes priekšsēdētāja vietnieks

Andris Jankovskis

DARBA UZDEVUMS ZEMES IERĪCĪBAS PROJEKTA IZSTRĀDEI

Aizputes novada, Aizputes pilsētas,

Īpašumam „Atmodas iela 1” kadastra Nr.6405 007 0068, 3048 m²

(zemes gabala/u adrese, kadastra Nr., platība)

Izsniegts, pamatojoties uz Zemes ierīcības likuma 8.pantu, 2012.gada 29.februārī apstiprināto (lēmuma Nr.87, sēdes protokols Nr.4;25&) Aizputes novada teritorijas plānojumu 2012-2023 gadam. Aizputes novada domes 2012.gada 28. martā apstiprinātiem Aizputes novada domes saistošiem noteikumiem Nr.7, lēmuma Nr.141 sēdes protokols Nr.6;42&

Zemes ierīcības projektu (turpmāk tekstā – Projektu) izstrādā persona, kurai ir licence zemes ierīcības darbiem vai sertifikāts teritoriālpilnošanā.

Projekta mērķis :

No īpašuma „Atmodas iela 1” atdalīt būvi ar kadastra apzīmējumu 6405 007 0068 003 ar tai piekļaujošos zemes daļu aptuveni 720 m² platībā (atdalītu no zemes vienības ar kadastra apzīmējumu 6405 007 0068.

1. Projekta sastāvs:

1.1. Izejas materiāli:

1.1.1. Licence vai sertifikāts,

1.1.2. Darba uzdevums,

1.1.3. Zemes gabala(-u) robežu plāns(-i),

1.1.4. Īpašuma piederību apliecinājoši dokumenti,

1.1.5. Kreditora rakstveida piekrišana (ja projekts izstrādājams īpašumam, kas apgrūtināts ar kredītsaistībām).

1.1.6. Projekta izstrādē ieinteresēto zemes īpašnieku priekšlikumi un izstrādātāja atbildes, kas apkopotas atbilstoši lietvedības noteikumiem.

1.1.7. Institūciju atzinumi un saskaņojumi.

1.2. Paskaidrojuma raksts

1.3. Grafiskā daļa

1.3.1. Kadastrālās uzmērīšanas plāns ar zemes gabalu juridiskām robežām un apgrūtinājumiem.

1.3.2. Projekta risinājumu kopplāns uzrādot:

1.3.2.1. jaunveidojamā zemes gabala robežas,

1.3.2.2. jaunveidojamā zemes gabala platību,

1.3.2.3. jaunveidojamā zemes gabala atļautā izmantošana atbilstoši Aizputes novada teritorijas plānojumam 2012. – 2023.gadam,

1.3.2.4. jaunveidojamā zemes gabala apgrūtinājumus, t.sk. aizsargjoslas un servitūtus, norādot apgrūtinājuma veidu un platību,

1.3.2.5. atkāpes no normatīviem (ja tādas ir) un to pamatojums.

2. Nekustamā īpašuma veidošanas nosacījumi:

2.1. Zemes gabala (-u) atļautā izmantošana:

2.1.1. Saskaņā ar Aizputes novada teritorijas plānojumu 2012- 2023 gadam, īpašums „Atmodas iela 1” ar kadastra Nr.6405 007 0068 3048 m² platībā atrodas: - publiskās apbūves teritorijā.

2.1.2. Īpašumā „Atmodas iela 1” paliekošo platību un jaunveidojamā īpašuma „Atmodas iela 1A” platību atļauts izmantot atbilstoši teritorijas izmantošanas un apbūves noteikumu V daļas 5.2.5 apakšnodaļas 392.; 393. punktiem.

2.2. Teritorijas izmantošanā un teritorijas plānojumā jāievēro visa veida aizsargjoslas atbilstoši Aizsargjoslu likumam un Aizputes novada teritorijas plānojuma izmantošanas kartei.

2.3. Saskaņā ar Aizputes novada domes saistošo noteikumu Nr.7 III nodaļas 3.3 apakšnodaļas 16. punktu izmantot zemi un veikt būvniecību drīkst tikai uz tādas zemes vienības, kurai nodrošināta piekļūšana no koplietošanas ceļa, ielas vai piebraucamā ceļa (t.sk. servitūta ceļa). Piekļūšana nodrošināma no pašvaldībai piekritīga zemes gabala ar kadastra apzīmējumu 6405 007 0192.

2.4. Zemes ierīcības projektā atdalītajām zemes vienībām norādāms apgrūtinājums – *valsts nozīmes pilsēt būvniecības pieminekļa teritorija un objekti* (kods – 7314010602).

Piebrauktuve ir jāuztur to zemes vienību īpašniekiem, kuru īpašumu piekļūšanai tā ir izveidota

3. Projekta saskaņošanas un apstiprināšanas kārtība:

3.1. Pirms projekta iesniegšanas Aizputes novada domē projektu saskaņo ar:

3.1.1. Projektā iesaistīto nekustamā īpašuma īpašnieku,

3.1.2. Nekustamo īpašumu īpašniekiem, kuru nekustamos īpašumus ietekmē projekta risinājumi.

3.1.3. Nacionālo kultūras mantojuma pārvaldi PDF formātā.

4. Prasības projekta noformēšanai:

4.1. Saskaņā ar Ministru kabineta 2016.gada 2.augusta noteikumiem Nr.505 “Zemes ierīcības projekta izstrādes noteikumi” un ievērojot likumu „Dokumenta juridiskā spēka likums”



AIZPUTES NOVADA DOME

Reģ.Nr.LV90000031743, Atmodas ielā 22, Aizputē, Aizputes novadā, LV – 3456, t. 63448188, e-pasts dome@aizpute.lv

LĒMUMS Aizputē

2020.gada 30.oktobra

Nr.584
(protokols Nr.18, 16.§)

Par Lažas pagasta nekustamā īpašuma „Graudiņi” sadalīšanu

Aizputes novada domē 2020.gada 3.septembrī saņemts AS “Latvijas valsts meži” pilnvarotās personas iesniegums ar lūgumu lemt par Aizputes novada pašvaldībai piekritošā Lažas pagasta īpašuma “Graudiņi”, kadastra numurs 64720060011, sadalīšanu – nodalot zemi zem 2003.gadā un 2004.gadā izbūvētā autoceļa Skaldas ceļš posmiem - 0,37 ha zemes vienībā 64720060010 un 0,22 ha zemes vienībā 64720060012, lai pēc īpašuma zemes vienību kadastrālās uzmērīšanas un zemes robežu plānu, apgrūtinājumu plānu un situācijas plānu reģistrācijas Valsts zemes dienestā, pašvaldība varētu lemt par zemes gabalu zem Skaldas ceļa augstāk minēto posmu īpašuma tiesību nodošanu valstij, Latvijas Republikas Zemkopības Ministrijas personā, bez atlīdzības.

Aizputes novada, Lažas pagasta īpašums “Graudiņi” sastāv no trīs zemes vienībām ar kadastra apzīmējumiem 64720060010, 64720060011 un 64720060012 14,7 ha kopplatībā. Ar Aizputes novada domes 2009.gada 29.septembra lēmumu (protokols Nr.13) izbeigtas zemes lietošanas tiesības Valijai Cilkei uz Graudiņu māju zemi un zemes vienības ar kadastra apzīmējumiem 64720060010, 64720060011 un 64720060012 ieskaitītas pašvaldībai piekritis zemēs. Uz īpašuma “Graudiņi” zemes vienības 64720060012 atrodas Valijai Cilkei piederošas ēkas. Uz īpašuma zemes vienībām 64700060012, 64720060010 atrodas būves ar kadastra apzīmējumiem 64720060012005 (Skaldas ceļš-1.posms), 64720060010001 (Skaldas ceļš-3.posms), kuru tiesiskais valdītājs ir Akciju sabiedrība “Latvijas valsts meži”. Īpašums “Gaudiņi” nav reģistrēts zemesgrāmatā. Lai risinātu jautājumu par valdījumā esošo inženierbūvju un zem tām esošās zemes īpašuma tiesībām AS “Latvijas valsts meži” piedāvā par saviem līdzekļiem sadalīt, uzmērīt un reģistrēt pašvaldības nekustamo īpašumu zemesgrāmatā, iepriekš par to noslēdzot vienošanos par sadarbību.

Ņemot vērā saņemto iesniegumu un pamatojoties uz Latvijas Republikas likuma „Administratīvo teritoriju un apdzīvoto vietu likuma” 14. un 15.pantu, likuma ”Par pašvaldībām” 15.panta 1.daļas 13.punktu un Ministru Kabineta 2006.gada 20.jūnija Noteikumiem Nr.496 „Nekustamā īpašuma lietošanas mērķu klasifikācija un nekustamā īpašuma lietošanas mērķa noteikšanas un apmaiņas kārtību”,

Aizputes novada dome **NOLEMJ:**

7. Sadalīt Aizputes novada pašvaldībai piekritošo Lažas pagasta īpašumu “Graudiņi”, nodalot zemi zem Skaldas ceļa posmiem.

- 1.1. Atdalīt 0,37 ha no zemes vienības ar kadastra apzīmējumu 64720060010, izpildot kadastrālo uzmērīšanu, platība var tikt precizēta.
- 1.2. Atdalīt 0,22 ha no zemes vienības ar kadastra apzīmējumu 64720060012, izpildot kadastrālo uzmērīšanu, platība var tikt precizēta.
8. Atdalāmajiem zemes gabaliem zem Skaldas ceļa posmiem noteikt zemes lietošanas mērķi - Zeme dzelzceļa infrastruktūras zemes nodalījuma joslā un ceļu zemes nodalījuma joslā (NĪLM kods 1101).
9. Atdalītajiem zemes gabaliem piešķirt jaunu nosaukumu „Skaldas ceļš”.
10. Noslēgt vienošanos par sadarbību ar Akciju sabiedrību “Latvijas valsts meži”.
11. Pēc šīs Vienošanās parakstīšanas, pilnvarot Akciju sabiedrību “Latvijas valsts meži” veikt visas nepieciešamās darbības, lai sagatavotu ierakstīšanai zemesgrāmatā pašvaldībai piekritošo Lažas pagasta nekustamo īpašumu “Graudiņi”. Juridiskajai nodaļai sagatavot pilnvaru.
12. Pielikumi Nr.1, Nr.2 ir protokola neatņemama sastāvdaļa.

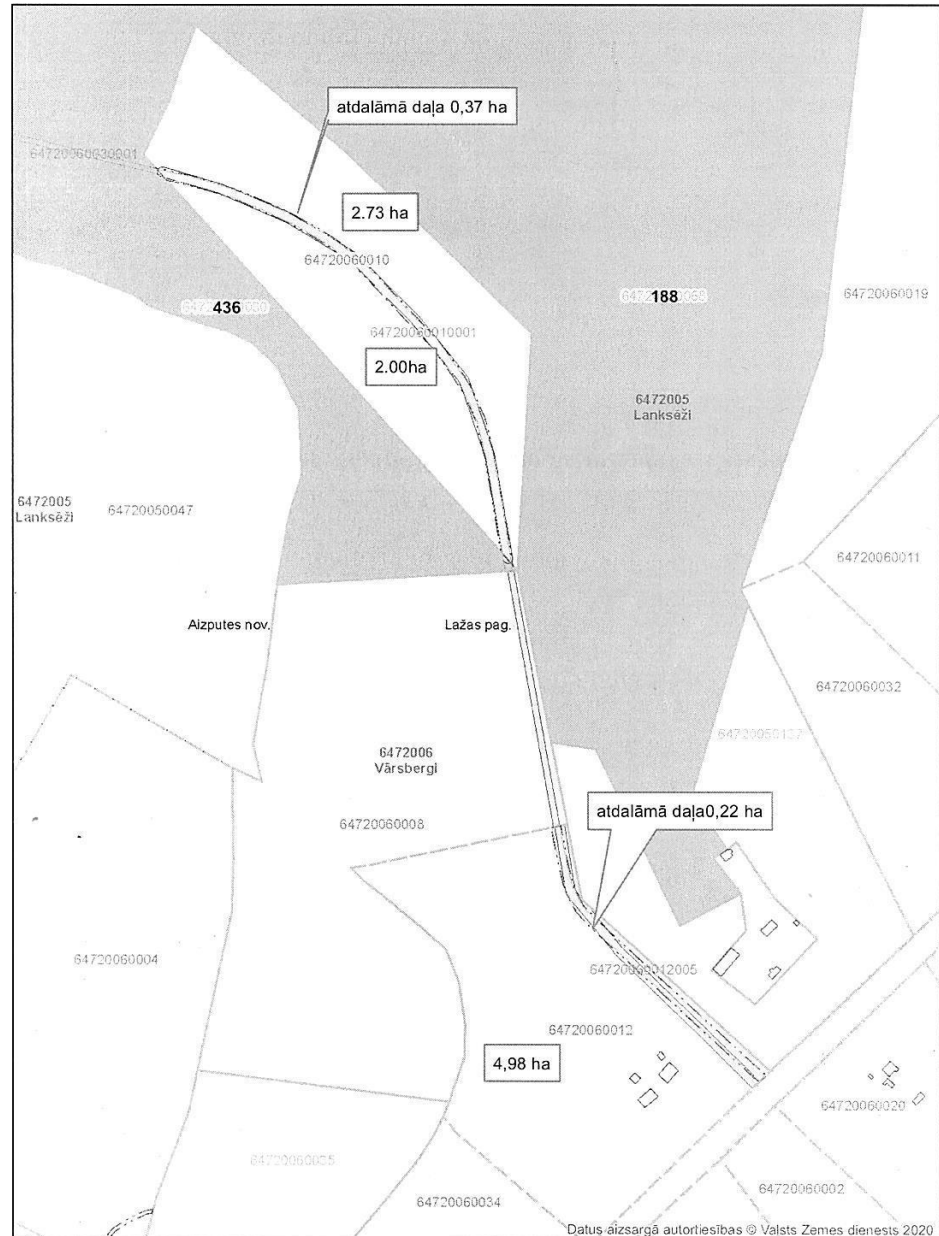
Novada domes priekšsēdētāja vietnieks



Andris Jankovskis



1:4 000

Nekustamā īpašuma "Graudiņi", kad. Nr. 64720060011 sadales shēma



-  atdalāmās zemes vienību daļas - Skaldas ceļš
 AS "Latvijas valsts meži" valdījumā esošās zemes vienības

Novada domes priekšsēdētāja vietnieks

Andris Jankovskis

VIENOŠANĀS PAR SADARBĪBU

Rīgā

PARAKSTĪŠANAS DATUMS IR PĒDĒJĀ PIEVIENOTĀ DROŠĀ ELEKTRONISKĀ PARAKSTA UN TĀ LAIKA ZĪMOGA DATUMS

Akciju sabiedrība “Latvijas valsts meži”, vienotais reģistrācijas numurs 40003466281, tās Nekustamo īpašumu pārvaldes vadītāja Valda Kalna personā, kurš rīkojas uz Valdes pilnvarojuma pamata, turpmāk tekstā – **“AS LVM”**, un

Aizputes novada pašvaldība, reģistrācijas numuru 90000031743, tās domes priekšsēdētāja Jura Grasmaņa personā, kas rīkojas pamatojoties uz likumu “Par pašvaldībām” un Aizputes novada pašvaldības nolikumu, turpmāk tekstā – **“Pašvaldība”**, kopā tekstā saukti – **“Puses”**,

Ievērojot, ka:

Īpašums ar nosaukumu “Graudiņi”, 14,7 ha platībā, kadastra numurs 64720060011, Aizputes novada, Lažas pagastā, kas sastāv no trīs zemes vienībām ar kadastra apzīmējumiem 64720060010 (5,1 ha), 64720060011(4,4 ha) un 64720060012 (5.2 ha) ir Pašvaldības valdījumā esošs. Īpašums nav reģistrēts zemesgrāmatā.

No īpašuma “Graudiņi”, kad. Nr. 64720060011, Aizputes novada, Lažas pagastā zemes vienības ar kadastra apzīmējumu 64720060010 tiks atdalīta 0.37ha platība un no zemes vienības ar kadastra apzīmējumu 64720060012 – 0,22 ha platība, atdalītajām zemes vienībām piešķirot nosaukumu “Skaldas ceļš” (turpmāk tekstā – **“Zemes vienības”**).

Plānota AS LVM meža autoceļa „Skaldas ceļš” izmantošana piekļuvei valsts meža zemes gabaliem ar kadastra apzīmējumiem 64720050068, 64720060030 un 62920070047, ko Pašvaldība nevar nodrošināt.

AS LVM un Pašvaldība, izsakot savu brīvi radušos gribu, bez maldiem, spaidiem, viltus, noslēdz šo vienošanos (turpmāk tekstā – **“Vienošanās”**) par sekojošo:

1. Pašvaldība apņemas:

- 1.1. 1 (vienas) nedēļas laikā pēc šīs Vienošanās parakstīšanas, pilnvarot AS LVM veikt visas nepieciešamās darbības, lai sagatavotu ierakstīšanai zemesgrāmatā Pašvaldībai piekrītošo Nekustamo īpašumu (turpmāk tekstā- **“Nekustamais īpašums”**), tai skaitā, bet ne tikai:
 - 1.1.1. veikt nekustamā īpašuma nosaukuma, nekustamā īpašuma lietošanas mērķa maiņu vai zemes vienību sadalīšanu Valsts zemes dienesta Nekustamā īpašuma valsts kadastra informācijas sistēmas teksta datos, atbilstoši Pašvaldības lēmumam, ja tādas darbības ir nepieciešamas;
 - 1.1.2. pasūtīt Zemes vienību kadastrālo uzmērīšanu un zemes robežu plānu, aprūtinājuma plānu un situācijas plānu izgatavošanu;
 - 1.1.3. iesniegt un saņemt dokumentus Valsts zemes dienestā ar pārpilnvarojuma tiesībām mērniecībā iesaistītām personām;
- 1.1. nodrošināt AS LVM ar nepieciešamo dokumentāciju, kas nepieciešama uzziņas un nostiprinājuma lūguma sastādīšanai Nekustamā īpašuma ierakstīšanai

zemesgrāmatā, atbilstoši likuma „Par valsts un pašvaldību zemes īpašuma tiesībām un to nostiprināšanu zemesgrāmatās” noteikumiem (tai skaitā lēmumu par īpašuma nosaukumu);

- 1.2. pēc Zemes vienību kadastrālās uzmērīšanas un zemes robežu plānu, apgrūtinājumu plānu un situācijas plānu reģistrācijas Valsts zemes dienestā, bet ne ilgāk kā 1 (viena) mēneša laikā, lemt par Pašvaldības Nekustamā īpašuma nodošanu bez atlīdzības valsts (Zemkopības ministrijas personā) īpašumā, pamatojoties uz likuma „Publiskas personas mantas atsavināšanas likums” 42. panta noteikumiem, Nekustamo īpašumu ierakstot zemesgrāmatā uz pašvaldības vārda vienlaikus ar ieguvēja īpašuma tiesību nostiprināšanu uz attiecīgo īpašumu (pamatojoties uz likuma „Publiskas personas mantas atsavināšanas likums” 42.¹ panta noteikumiem). Lēmumā:

- 1.2.4. saskaņā ar 13.02.2018. Ministru kabineta noteikumu Nr. 87 "Grāmatvedības uzskaites kārtība budžeta iestādēs" 345. pkt. noteikumiem, norādāma informācija par ilgtermiņa ieguldījuma uzskaiti (pamatlīdzekļa piederība uzskaites kategorijai detalizācijā līdz apakšgrupai, sākotnējā vērtība, nolietojums, atlikušais lietderīgās lietošanas laiks, attiecīga norāde un vērtība, ja pamatlīdzekļa vērtība sākotnēji atzīta nākamo periodu ieņēmumos). Dokumentālu pamatojumu pievieno kā lēmuma pielikumu (Izziņa par ilgtermiņa ieguldījumu uzskaiti);

- 1.2.5. atbilstoši likuma „Par valsts un pašvaldību zemes īpašuma tiesībām un to nostiprināšanu zemesgrāmatās” noteikumiem, norādāmi Nekustamā īpašuma piederību vai piekritību Pašvaldībai pierādošie apstākļi. Dokumentālu pamatojumu pievieno kā lēmuma pielikumu;

- 1.2.6. atbilstoši likuma “Publiskas personas mantas atsavināšanas likums” 42.¹ pantam Pašvaldība pilnvaro Nekustamā īpašuma ieguvēju parakstīt nostiprinājuma lūgumu par Nekustamā īpašuma ierakstīšanu zemesgrāmatā, kā arī veikt citas nepieciešamās darbības attiecīgā īpašuma ierakstīšanai zemesgrāmatā.

2. LVM apņemas:

- 2.1. atbilstoši Pašvaldības izsniegtajam pilnvarojumam, nodrošināt visu nepieciešamo darbību veikšanu, lai Nekustamo īpašumu sagatavotu ierakstīšanai zemesgrāmatā;
- 2.2. segt visus izdevumus, kas saistīti ar Nekustamā īpašuma kadastrālo uzmērīšanu, tai skaitā ar 1.1. pkt. minēto darbību veikšanu;
- 2.3. segt visus izdevumus, kas saistīti ar īpašuma tiesību pārreģistrāciju zemesgrāmatā uz valsts vārda ZM personā pozitīva Ministru kabineta rīkojuma pieņemšanas gadījumā.
3. Puses vienojas, ka pēc Pašvaldības lēmuma pieņemšanas, AS LVM lūdz Zemkopības ministriju virzīt jautājumu izskatīšanai Ministru kabinetā lēmuma pieņemšanai par Pašvaldības Nekustamā īpašuma nodošanu bez atlīdzības valsts īpašumā, pamatojoties uz likuma „Publiskas personas mantas atsavināšanas likums” 42. panta un 42.¹ panta noteikumiem.
4. Gadījumā, ja Pašvaldība nepieņem Vienošanās 1.3. pkt. minēto lēmumu, Pašvaldība apņemas atlīdzināt AS LVM visus tiešos izdevumus, kas saistīti ar Vienošanās 1.1. pkt. minēto darbību izpildi. Par izdevumu atlīdzināšanu tiek slēgta atsevišķa vienošanās, kurā tiek atrunāti izdevumu apmērs un atmaksas termiņi

5. Gadījumā, ja no Pusēm neatkarīgu iemeslu dēļ netiek pieņemts 3. pkt. minētais Ministru kabineta rīkojums, Puses vienojas par izdevumu, kas saistīti ar Vienošanās 1.1. pkt. minēto darbību izpildi atlīdzināšanu AS LVM. Par izdevumu atlīdzināšanu tiek slēgta atsevišķa vienošanās, kurā tiek atrunāti izdevumu apmērs un atmaksas termiņi.
6. Vienošanās stājas spēkā dienā, kad to parakstījušas abas Puses un tiek slēgta bez noteikta termiņa, bet ar nosacījumu, ka abas Puses veiks visas nepieciešamās darbības, lai pēc iespējas ātrāk tiktu pieņemts Ministru kabineta rīkojums par Pašvaldības Nekustamā īpašuma nodošanu bez atlīdzības valsts īpašumā.
7. Gadījumā, ja Vienošanās izpilde kļūst neiespējama no Pusēm neatkarīgu iemeslu dēļ, Vienošanās var tikt izbeigta, Pusēm par to rakstveidā vienojoties, attiecīgi paredzot Pušu tiesības un pienākumus (*piem. ja ir uzsāktas darbības un iztērēti finanšu līdzekļi, dokumentu nodošana u.tml*).
8. Atbildīgās personas par Vienošanās izpildi tās darbības laikā, ir:
 - 8.1. no AS LVM puses – Dienvidkurzemes reģiona Nekustamo īpašuma speciāliste Jana Gūta, mob. tel. 26468295, e-pasts j.guta@lvm.lv;
 - 8.2. no Pašvaldības puses- _____
9. Izmaiņas un papildinājumi Vienošanās stājas spēkā tikai tad, ja par to ir panākta rakstiska vienošanās, kuru apstiprinājušas abas Puses.
10. Vienošanās ir sekojoši pielikumi, kas ir Vienošanās neatņemama sastāvdaļa:
 - 10.1. Pielikums Nr. 1 . Nekustamā īpašuma Graudiņi sadales shēma;
 - 10.2. Pielikums Nr. 2 Izraksts no Aizputes novada domes _____ lēmuma
11. Vienošanās ir sastādīta uz 3 (trīs) lapām ar 2 (diviem) pielikumiem un elektroniski to parakstīja: AS LVM un Pašvaldība.

12. Pušu rekvizīti un paraksti

AS LVM

AS "Latvijas valsts meži"
 Vien. reģ. Nr. 40003466281
 Vaiņodes iela 1, Rīga, LV-1004
 banka: AS "SEB banka"
 bankas kods: UNLALV2X
 kots: LV10 UNLA 0003 0304 6754 4

Pašvaldība

Aizputes novada pašvaldība
 Vien. reģ. Nr. 90000031743
 Atmodas iela 22, Aizpute,
 Aizputes nov., LV-3456,
 banka: "SEB banka"
 bankas kods: UNLALV2X
 kots: LV62UNLA0012000130425

Nekustamo īpašumu pārvaldes
 vadītājs **V. Kalns**

Priekšsēdētājs
J.Grasmanis



AIZPUTES NOVADA DOME

Reģ.Nr.LV90000031743, Atmodas ielā 22, Aizputē, Aizputes novadā, LV – 3456, t. 63448188, e-pasts dome@aizpute.lv

LĒMUMS Aizputē

2020.gada 30.oktobra

Nr.585
(protokols Nr.18, 17.§)

Par zemes vienības Kalvenes iela 50A, Aizputē sadalīšanu

Aizputes novada domē 2020.gada 5.oktobrī saņemts J. K. iesniegums, reģistrēts Nr. 2.7.11/SAN-2528, ar lūgumu ļaut iegādāties viņa īpašumiem Kalvenes ielā 56A un Kalvenes ielā 56B, pieguļošu zemes daļu, 1000 m² platībā, no zemes vienības Kalvenes ielā 50A.

Aizputes novada dome 2019.gada 20.decembrī pieņēmusi lēmumu Nr.748 (protokols Nr.16, 15.&) “Par pašvaldībai piekrītošo zemes vienību Aizputē, Aizputes novadā”, ar kuru zemes vienība ar kadastra apzīmējumu 6405 011 0120, Kalvenes iela 50A, Aizputē, 3300 m² platībā, piekrīt Aizputes novada domei.

Saskaņā ar Aizputes novada teritorijas plānojumu 2012.-2023.gadam zemes vienība atrodas mazstāvu dzīvojamās apbūves teritorijā. Ņemot vērā zemes vienības platību, izvietojumu, konfigurāciju, reljefu un teritorijas plānojumā noteikto funkcionālo zonējumu, ir iespējama un lietderīga zemes vienības sadalīšana mazākos gabalos, esošo apbūves gabalu paplašināšanai.

Pamatojoties uz Nekustamā īpašuma valsts kadastra likuma 11.panta otrās daļas 1.punktu likumu, Zemes ierīcības likuma pārejas noteikumu 1.punktu, likumu „Par valsts un pašvaldības zemes īpašuma tiesībām un to nostiprināšana zemesgrāmatās”, Ministru kabineta 2015.gada 8.decembra noteikumu Nr.698 “Adresācijas noteikumi” 2.9.apakšpunktu, Ministru kabineta 2006.gada 20.jūnija noteikumiem Nr.496 „Nekustamā īpašuma lietošanas mērķu klasifikācija un nekustamā īpašuma lietošanas mērķu noteikšana un maiņas kārtība”, atbilstoši Aizputes novada teritorijas plānojumam 2012.-2023.gadam, Aizputes novada domes 2020.gada 26.oktobra Novada attīstības komitejas sēdes lēmumam,

Aizputes novada dome **NOLEMJ:**

1. Sadalīt zemes vienību ar kadastra apzīmējumu 6405 011 0120, Kalvenes iela 50A, Aizputē, Aizputes novadā, atdalot zemes gabalu aptuveni 1000 m² platībā (vairāk vai mazāk precizējot pēc uzmērīšanas dabā), saskaņā ar lēmuma 1.pielikumu;
2. Jaunveidojamai zemes vienībai, piešķirt adresi Kalvenes iela 56C, Aizpute, Aizputes novads., LV-3456. Noteikt īpašuma lietošanas mērķi: individuālo dzīvojamo māju apbūve (NĪLM kods 0601);
3. Palielkošajai zemes vienības Kalvenes iela 50A, Aizputē, kadastra apzīmējums 6405 011 0120, daļai, aptuveni 2300 m² platībā, saglabāt nekustamā īpašuma lietošanas mērķi – dabas pamatnes, parki, zaļās zonas un citas rekreācijas nozīmes objektu teritorijas, ja tajās atļautā saimnieciskā darbība nav pieskaitāma pie kāda cita

klasifikācijā norādītā mērķa (NĪLM kods 0501) un adresi Kalvenes iela 50A, Aizpute, Aizputes novads., LV-3456.

4. Nekustamā īpašuma nodaļai veikt nepieciešamās darbības īpašuma sadalīšanas reģistrēšanai Nekustamā īpašuma valsts kadastra informācijas sistēmā un zemesgrāmatā.

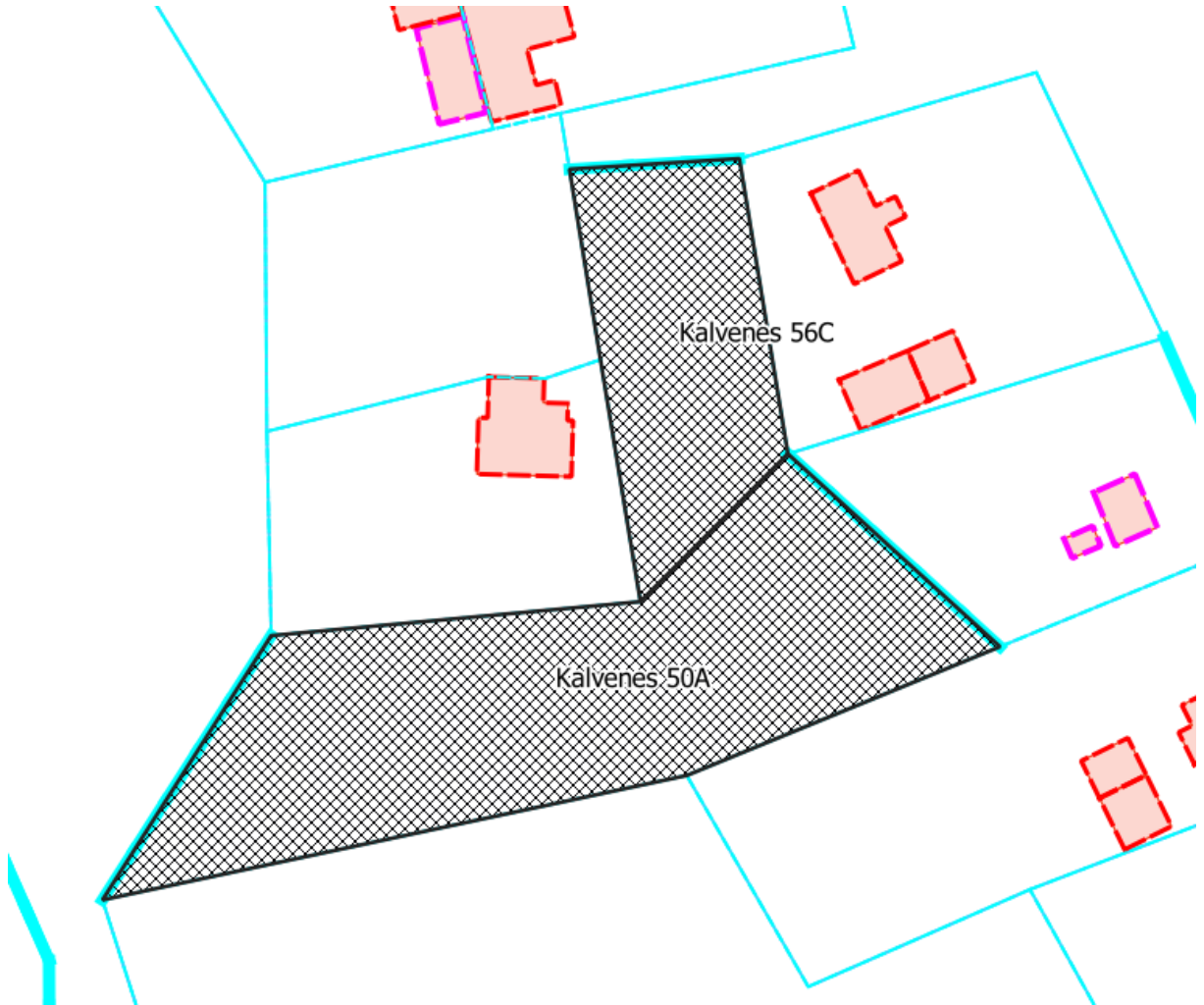
Pielikums Nr.1 ir lēmuma neatņemama sastāvdaļa.

Novada domes priekšsēdētāja vietnieks

Andris Jankovskis

Pielikums Nr.1
Aizputes novada domes sēdes
30.10.2020. lēmumam Nr.585, 17.§

Zemes vienības ar kadastra apzīmējumu 6405 011 0120 sadales shēma



Novada domes priekšsēdētāja vietnieks

Andris Jankovskis



AIZPUTES NOVADA DOME

Reģ.Nr.LV90000031743, Atmodas ielā 22, Aizputē, Aizputes novadā, LV – 3456, t. 63448188, e-pasts dome@aizpute.lv

LĒMUMS Aizputē

2020.gada 30.oktobrī

Nr.586
(protokols Nr.18, 18.§)

Par Aizputes pagasta nekustamā īpašuma „Ozollejas” sadalīšanu

Aizputes novada domē 2020.gada 6.oktobrī saņemts Akciju sabiedrības “Latvijas valsts meži”, reģistrācija Nr.40003466281, kuru pārstāv pilnvarotā persona Jana Gūta, iesniegums ar lūgumu atļaut veikt Aizputes pagasta nekustamā īpašuma „Ozollejas” ar kadastra Nr.64420050019 sadalīšanu, atdalot no zemes vienības ar kadastra apzīmējumu 64420050019 zemes gabalu apmēram 3,4 ha platībā, piešķirot atdalītajam zemes gabalam jaunu nosaukumu „Ozolleju mežs”.

Aizputes novada dome **KONSTATĒ:**

Saskaņā ar Kurzemes rajona tiesas Aizputes pagasta zemesgrāmatu nodalījumu Nr.20 nekustamais īpašums „Ozollejas”, Aizputes pagastā, Aizputes novadā, ar kadastra Nr.64420050019 pieder Aizputes pagasta zemnieku saimniecībai “Iesals”, reģistrācijas Nr.42101022993, sastāv no divām zemes vienībām ar kopējo platību 53,1 ha. 2020.gada 2.oktobrī Akciju sabiedrība “Latvijas valsts meži” noslēgusi pirkuma līgumu ar Zemnieku saimniecību “Iesals” par īpašuma ‘Ozollejas’ zemes vienības 64420050019 daļas 3,40 ha platībā iegādi (platību precizējot veicot īpašuma sadalīšanu un kadastrālo uzmērīšanu) Aizputes pagasta zemnieku saimniecība "Iesals" sava pārstāvja personā pilnvarojusi Akciju sabiedrību "Latvijas valsts meži" un tās pārstāvi Janu Gūtu veikt visas darbības, kas saistītas ar īpašuma "Ozollejas" sadali un darījuma līguma reģistrāciju zemesgrāmatā.

Ņemot vērā saņemto iesniegumu un pamatojoties uz Zemes ierīcības likuma” 8. pantu, Ministru kabineta 2016.gada 2.augusta noteikumiem Nr.505 „Zemes ierīcības projekta izstrādes noteikumi” 11., 13. un 14.punktu, Ministru kabineta 2006.gada 20.jūnija noteikumiem Nr.496 „Nekustamā īpašuma lietošanas mērķu klasifikācija un nekustamā īpašuma lietošanas mērķu noteikšana un maiņas kārtība”, Ministru kabineta 2015.gada 8.decembra noteikumiem Nr.698 „Adresācijas noteikumi”

Aizputes novada dome **NOLEMJ:**


1. Atļaut uzsākt Aizputes novada, Aizputes pagasta nekustamā īpašuma „Ozollejas”, kadastra Nr. 64420050019, sadalīšanas projekta izstrādi.
2. Atdalīt no zemes vienības ar kadastra numuru 64420050019 zemes gabalu aptuveni 3,40 ha platībā (vairāk vai mazāk pēc zemes uzmērīšanas un robežu regulēšanas).
3. Atdalītajam zemes gabalam piešķirt jaunu nosaukumu „Ozolleju mežs” un noteikt zemes lietošanas mērķi - Zeme, uz kura galvenā saimnieciskā darbība ir mežsaimniecība (NĪLM kods 0201).

4. Īpašumā paliekošai zemes daļai saglabāt nosaukumu „Ozollejas” ar zemes lietošanas mērķi - zeme, uz kuras galvenā saimnieciskā darbība ir lauksaimniecība (NĪLM kods 0101).
5. Apstiprināt darba uzdevumu zemes ierīcības projekta izstrādei Aizputes pagasta īpašumam „Ozollejas”
6. Pielikumi Nr.1, Nr2 ir protokola neatņemama sastāvdaļa.

Novada domes priekšsēdētāja vietnieks

Andris Jankovskis

Pielikums Nr.1
 Aizputes novada domes sēdes
 30.10.2020. lēmumam Nr.586, 18.§



Novada domes priekšsēdētāja vietnieks

Andris Jankovskis

Pielikums Nr.2
Aizputes novada domes sēdes
30.10.2020. lēmumam Nr.586, 18.§

DARBA UZDEVUMS ZEMES IERĪCĪBAS PROJEKTA IZSTRĀDEI

**Aizputes novada, Aizputes pagasta,
Īpašumam „Ozollejas” kadastra Nr.6442 005 0019
(zemes gabala/u adrese, kadastra Nr., platība**

Izsniegts, pamatojoties uz Zemes ierīcības likuma 8.pantu, 2012.gada 29. februārī apstiprināto (lēmuma Nr.87, sēdes protokols Nr.4;25&) Aizputes novada teritorijas plānojumu 2012-2023 gadam. Aizputes novada domes 2012.gada 28. martā apstiprinātiem Aizputes novada domes saistošiem noteikumiem Nr.7, lēmuma Nr.141 sēdes protokols Nr.6;42&

Zemes ierīcības projektu (turpmāk tekstā – Projektu) izstrādā persona, kurai ir licence zemes ierīcības darbiem vai sertifikāts teritoriālpilnošanā.

Projekta mērķis :

No īpašuma „Ozollejas” zemes vienības kadastra apzīmējumu .64420050019 tiek atdalīta meža zeme 3,4 ha platībā (platību precizējot pēc uzmērīšanas dabā) ar plānoto jauno nosaukumu “Ozolleju mežs”.

1. Projekta sastāvs:

1.1. Izejas materiāli:

1.1.1. Licence vai sertifikāts,

1.1.2. Darba uzdevums,

1.1.3. Zemes gabala(-u) robežu plāns(-i),

1.1.4. Īpašuma piederību apliecinājoši dokumenti,

1.1.5. Kreditora rakstveida piekrišana (ja projekts izstrādājams īpašumam, kas apgrūtināts ar kredītsaistībām).

1.1.6. Projekta izstrādē ieinteresēto zemes īpašnieku priekšlikumi un izstrādātāja atbildes, kas apkopotas atbilstoši lietvedības noteikumiem.

1.1.7. Institūciju atzinumi un saskaņojumi.

1.2. Paskaidrojuma raksts.

1.3. Grafiskā daļa

1.3.1. Kadastrālās uzmērīšanas plāns ar zemes gabalu juridiskām robežām un apgrūtinājumiem.

1.3.2. Projekta risinājumu kopplāns uzrādot:

1.3.2.1. jaunveidojamā zemes gabala robežas,

1.3.2.2. jaunveidojamā zemes gabala platību,

1.3.2.3. jaunveidojamā zemes gabala atļautā izmantošana atbilstoši Aizputes novada teritorijas plānojumam 2012. – 2023.gadam,

1.3.2.4. jaunveidojamā zemes gabala apgrūtinājumus, t.sk. aizsargjoslas un servitūtus, norādot apgrūtinājuma veidu un platību,

1.3.2.5. atkāpes no normatīviem (ja tādas ir) un to pamatojums.

2. Nekustamā īpašuma veidošanas nosacījumi:

2.1. Zemes gabala (-u) atļautā izmantošana:

2.1.1. Saskaņā ar Aizputes novada teritorijas plānojumu 2012- 2023 gadam, īpašums „Ozollejas” ar kadastra Nr.64420050019 53,1 ha platībā atrodas: - lauku teritorijā.

2.1.2 Īpašumā „Ozollejas” paliekošo platību un jaunveidojamā īpašuma „ Ozolleju mežs” platību atļauts izmantot atbilstoši teritorijas izmantošanas un apbūves noteikumu V daļas 5.5.1 apakšnodaļas 433.; 434 punktiem.

2.2. Teritorijas izmantošanā un teritorijas plānojumā jāievēro visa veida aizsargjoslas atbilstoši Aizsargjoslu likumam un Aizputes novada teritorijas plānojuma izmantošanas kartei.

2.3. Saskaņā Aizputes novada domes saistošo noteikumu Nr.7 III nodaļas 3.3 apakšnodaļas 16. punktu izmantot zemi un veikt būvniecību drīkst tikai uz tādas zemes vienības, kurai nodrošināta piekļūšana no koplietošanas ceļa, ielas vai piebraucamā ceļa (t.sk. servitūta ceļa).

Piebrauktuve ir jāuztur to zemes vienību īpašniekiem, kuru īpašumu piekļūšanai tā ir izveidota

3. Projekta saskaņošanas un apstiprināšanas kārtība:

3.1. Pirms projekta iesniegšanas Aizputes novada domē projektu saskaņo ar:

3.1.1. Projektā iesaistīto nekustamā īpašuma īpašnieku,

3.1.2. Nekustamo īpašumu īpašniekiem, kuru nekustamos īpašumus ietekmē projekta risinājumi.

4. Prasības projekta noformēšanai:

4.1. Saskaņā ar Ministru kabineta 2016.gada 2.augusta noteikumiem Nr.505 “Zemes ierīcības projekta izstrādes noteikumi” un ievērojot likumu „Dokumenta juridiskā spēka likums”

Novada domes priekšsēdētāja vietnieks

Andris Jankovskis



AIZPUTES NOVADA DOME

Reģ.Nr.LV90000031743, Atmodas ielā 22, Aizputē, Aizputes novadā, LV – 3456, t. 63448188, e-pasts dome@aizpute.lv

LĒMUMS Aizputē

2020.gada 30.oktobrī

Nr.587
(protokols Nr.18, 19.§)

Par Kazdangas pagasta nekustamā īpašuma „Upītes” sadalīšanu

Aizputes novada domē 2020.gada 28.septembrī saņemts V. P., iesniegums ar lūgumu atļaut uzsākt Kazdangas pagasta nekustamā īpašuma “Upītes”, kadastra Nr.6468 004 0027, sadalīšanu, atdalot no īpašuma zemes vienības ar kadastra apzīmējumiem 6468 009 0133, 6468 009 0107, un izveidojot jaunus īpašumus ar nosaukumiem “Mazie putni”, “Putni”.

Saskaņā ar Kurzemes rajona tiesas Kazdangas pagasta zemesgrāmatas nodalījumu Nr.129, nekustamais īpašums „Upītes”, ar kadastra Nr. 6468 004 0027, Kazdangas pagastā pieder V. P., sastāv no trīs zemes gabaliem ar kopējo platību 33,15 ha.

Ņemot vērā saņemto iesniegumu un pamatojoties uz likuma ”Par pašvaldībām” 15.panta pirmās daļas 13.punktu un Ministru Kabineta 2006.gada 20.jūnija noteikumiem Nr.496 „Nekustāmā īpašuma lietošanas mērķu klasifikācija un nekustāmā īpašuma lietošanas mērķa noteikšanas un apmaiņas kārtību”

Aizputes novada dome **NOLEMJ:**

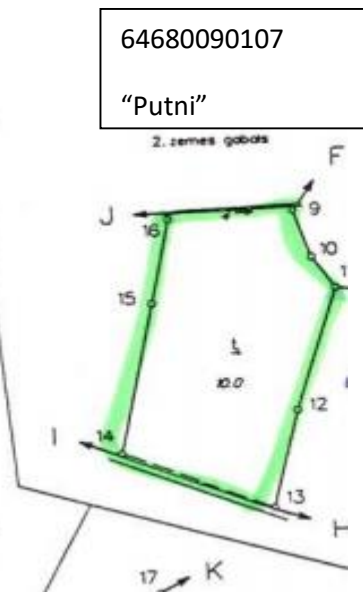
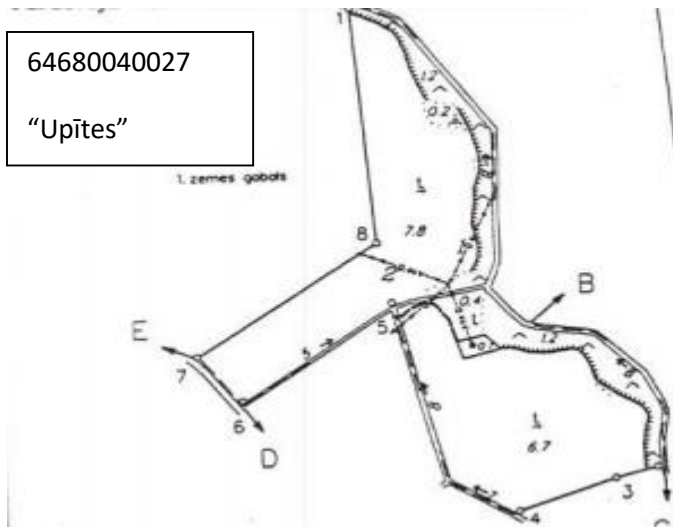
1. Atļaut uzsākt Kazdangas pagasta nekustamā īpašuma „Upītes”, kadastra Nr.6468 004 0027, sadalīšanu.
2. No īpašuma atdalāmai zemes vienībai ar kadastra apzīmējumu 6468 009 0133, piešķirt jaunu nosaukumu - „Mazie putni”.
3. Jaunveidojamam īpašumam “Mazie putni” noteikt nekustamā īpašuma lietošanas mērķi – zeme, uz kuras galvenā saimnieciskā darbība ir lauksaimniecība (NĪLM kods 0101).
4. No īpašuma atdalāmai zemes vienībai ar kadastra apzīmējumu 6468 009 0107, piešķirt jaunu nosaukumu - „Putni”.
5. Jaunveidojamam īpašumam “Putni” noteikt nekustamā īpašuma lietošanas mērķi – zeme, uz kuras galvenā saimnieciskā darbība ir lauksaimniecība (NĪLM kods 0101).

6. Īpašumā “Upītes” paliekošajai zemes vienībai 6468 004 0027 saglabāt pašreizējo nekustamā īpašuma lietošanas mērķi - zeme, uz kuras galvenā saimnieciskā darbība ir lauksaimniecība (NĪLM kods 0101) un adresi “Upītes”, Kazdangas pagasts, Aizputes pagasts LV-3456.
7. Pielikums Nr.1 ir protokola neatņemama sastāvdaļa.

Novada domes priekšsēdētāja vietnieks

Andris Jankovskis

Pielikums Nr.1
Aizputes novada domes sēdes
30.10.2020. lēmumam Nr.587, 19.§



Novada domes priekšsēdētāja vietnieks

Andris Jankovskis



AIZPUTES NOVADA DOME

Reģ.Nr.LV90000031743, Atmodas ielā 22, Aizputē, Aizputes novadā, LV – 3456, t. 63448188, e-pasts dome@aizpute.lv

LĒMUMS

Aizputē

2020.gada 30.oktobrī

Nr.588
(protokols Nr.18, 20.§)

Par medību tiesību piešķiršanu


Aizputes novada domē saņemts biedrības “Mednieku klubs “Kalvene””, reģ.nr.40008014935, pilnvarotās personas A. Ē. iesniegums (reģistrēts ar Nr.2.1.11-2/SAN-2291) ar lūgumu noslēgt medību platības nomas līgumu par Aizputes novada domei piekrītošo nekustamā īpašuma “Gobijas”, Kalvenes pagastā zemes vienību ar kadastra apzīmējumu 6466 008 0027, platība 70 ha. Uz minēto īpašumu noslēgts zemes nomas līgums ar SIA “Rīgas Nacionālais zooloģiskais dārzs”, no kura saņemta atbilde, ka nav iebildumu par medību tiesību līguma slēgšanu. Jautājums izskatīts Novada attīstības komitejas 2020.gada 23.septembra sēdē, deputātiem atbalstot medību tiesību piešķiršanu biedrībai “Mednieku klubs “Kalvene””,

Pamatojoties uz Medību likuma 1.panta 9. un 9¹.punktu, 29.panta otro daļu, Ministru kabineta 2014.gada 22.jūlija Ministru kabineta noteikumu nr.421 “Medību noteikumi” 12.punktu, Aizputes novada dome **NOLEMJ:**

1. Piešķirt biedrībai “Mednieku klubs “Kalvene””, reģ.nr.40008014935, medību tiesības un slēgt līgumu par medību tiesību nodošanu Aizputes novada domei piekrītošajā īpašuma “Gobijas”, Kalvenes pagasts, Aizputes novads, zemes vienības kadastra apzīmējums. 6466 008 0027, platība 70 ha.
2. Līgumu slēgt uz pieciem gadiem.
3. Juriskonsultei N.Patmalniecei sagatavot līgumu par medību tiesību nodošanu divu nedēļu laikā no šī lēmuma pieņemšanas.

Novada domes priekšsēdētāja vietnieks

Andris Jankovskis



AIZPUTES NOVADA DOME

Reģ.Nr.LV90000031743, Atmodas ielā 22, Aizputē, Aizputes novadā, LV – 3456, t. 63448188, e-pasts dome@aizpute.lv

LĒMUMS Aizputē

2020.gada 30.oktobrī

Nr.589
(protokols Nr.18, 21.§)

Par zemes nomas līguma slēgšanu ar VAS “Elektroniskie sakari”

Aizputes novada domē ir saņemts Valsts akciju sabiedrības “Elektroniskie sakari” iesniegums (reģistrēts ar Nr. 2.1.11-2/SAN-2343), ar lūgumu rast iespēju noslēgt ar Aizputes novada domi uz pieciem gadiem par zemes gabala daļas Saules ielā 6B nomu VAS “Elektroniskie sakari” piederošās pārvietojamās radiomonitoringa stacijas izvietojamībai radiofrekvenču spektra uzraudzībai.

Zemes vienība Saules ielā 6B, kadastra apzīmējums 6405 004 0079, piekrīt Aizputes novada domei saskaņā ar Aizputes novada domes 2020.gada 29.aprīļa lēmumu Nr.196 (protokols Nr.8, 24.§) “Par rezerves zemes fondā ieskaitīto Aizputes pilsētas zemes vienību piekritību Aizputes novada domei”.

Izskatot iesniegumu tika konstatēts, ka VAS “Elektroniskie sakari” pārvietojamo radiomonitoringa staciju plāno novietot noteiktu dienu skaitu gadā (līdz 10 dienām), pirms tam brīdinot zemes lietotāju – SIA “Lejaskurzemes sports”.

Jautājums tika skatīts Novada Attīstības komitejas sēdē 2020.gada 23.septembrī, kurā tika atbalstīta zemes daļas iznomāšana.

Pamatojoties uz likuma “Par pašvaldībām” 14. panta otrās daļas 3. punktu, 21.panta pirmās daļas 27.punktu, 2018. gada 19. jūnija noteikumiem Nr.350 „Publiskas personas zemes nomas un apbūves tiesības noteikumi” 29.7. un 30.4.apakšpunktiem.

Aizputes novada dome **NOLEMJ:**

1. Slēgt zemes nomas līgumu ar VAS “Elektroniskie sakari”, reģ.nr.40003021907, par zemes daļas 40 m² platībā Saules ielā 6B, kadastra apzīmējums 6405 004 0079, zemes nomu.
2. Nomas līgumu slēgt uz pieciem gadiem.

3. Nomas maksu noteikt saskaņā ar sertificēta vērtētāja noteiktu tirgus nomas maksu, bet ne mazāk kā 28 EUR (neieskaitot PVN). Nomnieks kompensē iznomātājam pieaicinātā neatkarīgā vērtētāja atlīdzības summu.
4. Nekustamā īpašuma nodaļai noteikt nomas maksu, pieaicinot sertificētu vērtētāju.
5. Nekustamā īpašuma nodaļai sagatavot zemes nomas līgumu.

Novada domes priekšsēdētāja vietnieks

Andris Jankovskis

Lēmums nosūtāms

Nekustamo īpašumu nodaļai
VAS "Elektroniskie sakari"

*Iesniedz Nekustamā īpašuma nodaļa
R.Rudzroga 63459145, rasa@ aizpute.lv*


Pielikums Nr.1
Aizputes novada domes sēdes
30.10.2020. lēmumam Nr.589, 21.§

Iznomājamās platības shēma



Novada domes priekšsēdētāja vietnieks

Andris Jankovskis



AIZPUTES NOVADA DOME

Reģ.Nr.LV90000031743, Atmodas ielā 22, Aizputē, Aizputes novadā, LV – 3456, t. 63448188, e-pasts dome@aizpute.lv

LĒMUMS Aizputē

2020.gada 30.oktobrī

Nr.590
(protokols Nr.18, 22.§)

Par zemes nomas līguma slēgšanu Darba gatvē 5B, Kazdangas pagastā, “Kazdangas lauksaimniecības tehnikums” zemes vienības 64680050040 daļu

Aizputes novada domē 2020.gada 29.septembrī saņemts un ar Nr.2.1.11-2/SAN-2471 reģistrēts J. T. iesniegums par līguma laušanu zemi zem garāžas Darba gatvē 5B, Kazdangas lauksaimniecības tehnikuma zemes vienībā 6468 005 0040. Pamatojoties uz Zemesgrāmatas ierakstu, īpašums pārdots M. R., pamats 2020.gada 24.septembra pirkuma līgums.

Ņemot vērā iesniegumu un pamatojoties uz likuma “Par pašvaldībām” 14.panta pirmās daļas 2.punktu un otrās daļas 3.punktu, 21.panta 14.punta a) apakšpunktu Ministru kabineta 2018.gada 19.jūnija noteikumi Nr.350 “Publiskas personas zemes nomas un apbūves tiesības noteikumi” 17. punktu, zemes noma par apbūvētu zemes gabalu gadā ir 1,5% no kadastrālās vērtības (bet ne mazāka par šo noteikumu 5.punktā minēto EUR 28,00 (divdesmit astoņi euro bez PVN)).

Aizputes novada dome **NOLEMJ:**

1. Lauzt zemes nomas līgumu ar J. T., par apbūvētu zemes gabalu Kazdangas pagasta “Kazdangas lauksaimniecības tehnikums” zemes vienībā ar kadastra apzīmējumu 64680050040 platībā 29 m² ar 2020.gada 31.decembri.
2. Noslēgt zemes nomas līgumu ar M. R., par apbūvētu zemes gabalu Kazdangas pagasta “Kazdangas lauksaimniecības tehnikums” zemes vienībā ar kadastra apzīmējumu 64680050040 platībā 29 m² ar 2021.gada 1.janvāri. Izmantošanas mērķis automašīnu garāžas Darba gatvē 5B, kadastra apzīmējums 6468 505 0160, 281/8313 domājamo daļu uzturēšanai.
3. Noteikt zemes nomas maksu 1,5% apmērā no zemes kadastrālās vērtības, ar noteikumu, ka minimālā nomas maksa ir 28,00 eiro gadā, neieskaitot pievienotās vērtības nodokli.

4. Zemes noma noteikta uz laiku 5 gadi, no 2021.gada 1.janvāra līdz 2025.gada 31.decembrim.
5. Nekustamā īpašuma nodaļai noslēgt zemes nomas līgumu ar M. R. divu nedēļu laikā pēc šī lēmuma nosūtīšanas iesniedzējam un Dienvidkurzemes novada finanšu komisijas pozitīva lēmuma saņemšanas.

Pielikums Nr.1 ir lēmuma neatņemama sastāvdaļa.

Novada domes priekšsēdētāja vietnieks

Andris Jankovskis


Pielikums Nr.1
Aizputes novada domes sēdes
30.10.2020. lēmumam Nr.590, 22.§

Darba gatve 5B, Kazdangas lauksaimniecības tehnikums, Kazdangas pag., kadastra apz.
64680050040, platība 29 m²



Novada domes priekšsēdētāja vietnieks

Andris Jankovskis

**AIZPUTES NOVADA DOME**Reģ.Nr.LV90000031743, Atmodas ielā 22, Aizputē, Aizputes novadā, LV – 3456, t. 63448188, e-pasts dome@aizpute.lv**LĒMUMS**
Aizputē

2020.gada 30.oktobrī

Nr.591
(protokols Nr.18, 23.§)**Par zemes nomas līguma slēgšanu uz Lažas pagasta zemes gabalu „Turaidas”, kadastra Nr.64720070197**

Aizputes novada domē 2020.gada 7.oktobrī saņemts un ar Nr.2.1.11-2/SAN-2558 reģistrēts K.P. iesniegums par zemes nomas līguma slēgšanu uz Lažas pagasta nekustamo īpašumu “Turaidas”, kadastra nr. 6472 007 0197 ar lietošanas mērķi: zeme lauksaimniecības vajadzībām un lauksaimniecības produkcijas ražošanai. Sakarā ar īpašnieku maiņu ēkām uz zemes gabala “Turaidas”, pamats 2019.gada 5.jūnija Dāvinājuma līgums no G. P., nomas līgums par zemi pārslēdzams uz K. P.

Nomniekam uz 2020.gada 13.oktobri nav nomas un nekustamā īpašuma nodokļa parādu.

Ministru kabineta 2018.gada 19.jūnija noteikumu Nr.350 “Publiskas personas zemes nomas un apbūves tiesības noteikumi” 53.punkts nosaka, ka Iznomātājs, izvērtējot lietderības apsvērumus, var pieņemt lēmumu pagarināt nomas līguma termiņu, nerīkojot izsoli. Nomas līgumu var pagarināt, ievērojot nosacījumu, ka nomas līguma kopējais termiņš nedrīkst pārsniegt Publiskas personas finanšu līdzekļu un mantas izšķērdēšanas novēršanas likumā noteikto nomas līguma termiņu. Minēto noteikumi 56.punkts nosaka, ka pagarinot nomas līguma termiņu, nomas maksu pārskata, piemērojot šo noteikumu 3.nodaļā noteikto nomas maksas noteikšanas kārtību.

Ņemot vērā, ka Līguma termiņš tiek slēgts līdz 2025.gada 28.februārim, līguma kopējais termiņš nepārsniedz Publiskas personas finanšu līdzekļu un mantas izšķērdēšanas novēršanas likumā noteikto līguma iznomāšanas termiņa ierobežojumu – 30 gadi.

Ņemot vērā iepriekš minēto un pamatojoties uz likuma “Par pašvaldībām” 77.panta pirmo daļu, Publiskas personas finanšu līdzekļu un mantas izšķērdēšanas novēršanas likuma

6.¹ pantu, un Ministru kabineta 2018.gada 19.jūnija noteikumi Nr.350 "Publiskas personas zemes nomas un apbūves tiesības noteikumi" 53., 56. punktiem:

Aizputes novada dome **NOLEMJ:**

1. Slēgt zemes nomas līgumu ar K. P., uz „Turaidas” zemes vienību ar kadastra apzīmējumu 6472 007 0197, 8,28 ha platībā;
2. Lauzt 2019.gada 12.jūlija zemes nomas līgumu Nr.2.7.2/TEZN-235 ar G. P., par zemes vienību „Turaidas” ar kadastra apzīmējumu 6472 007 0197, 8 ha platībā;
3. Noteikt zemes nomas maksu 5% apmērā no zemes kadastrālās vērtības, ar noteikumu, ka minimālā nomas maksa ir 28,00 eiro gadā, neieskaitot pievienotās vērtības nodokli;
4. Noteikt, ka nomnieks papildus nomas maksai iznomātājam maksā likumos noteiktos nodokļus;
5. Zemes noma noteikta uz laiku no 2021. gada 1. janvāra līdz 2025. gadam 28.februārim;
6. Nekustamā īpašuma nodaļai noslēgt zemes nomas līgumu ar K. P. divu nedēļu laikā pēc šī lēmuma nosūtīšanas iesniedzējam un Dienvidkurzemes novada finanšu komisijas pozitīva lēmuma saņemšanas.

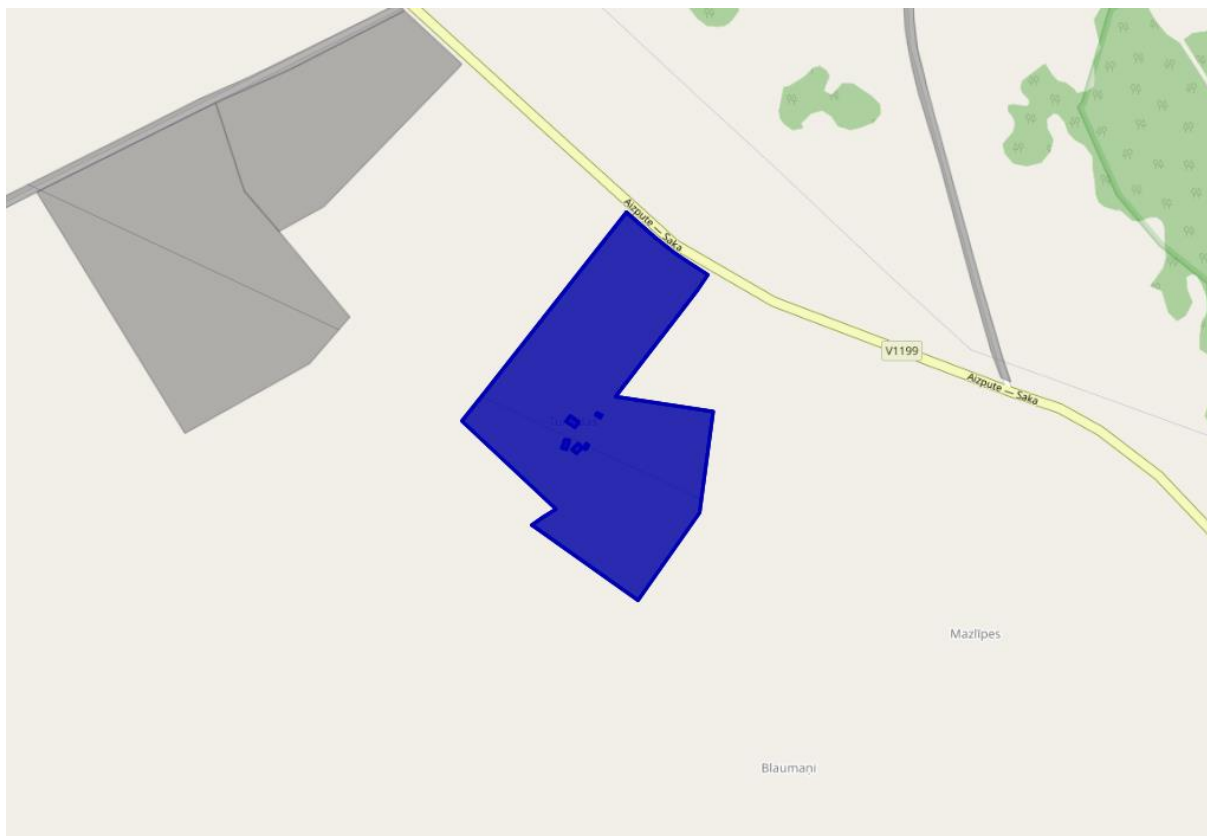
Pielikums Nr.1 ir lēmuma neatņemama sastāvdaļa.

Novada domes priekšsēdētāja vietnieks

Andris Jankovskis


Pielikums Nr.1
Aizputes novada domes sēdes
30.10.2020. lēmumam Nr.591, 23.§

“Turaidas”, Lažas pagasts, Aizputes novads, kadastra Nr. 6472 007 0197, platībā 8,28 ha



Novada domes priekšsēdētāja vietnieks

Andris Jankovskis

**AIZPUTES NOVADA DOME**

Reģ.Nr.LV90000031743, Atmodas ielā 22, Aizputē, Aizputes novadā, LV – 3456, t. 63448188, e-pasts dome@aizpute.lv

LĒMUMS
Aizputē

2020.gada 30.oktobrī

Nr.592
(protokols Nr.18, 24.§)**Par zemes nomas līguma pagarināšanu uz zemes gabalu „Vālītes”, kadastra Nr.6468 012 0074 Kazdangas pagastā, Aizputes novadā**

Aizputes novada domē 2020.gada 30.septembrī saņemts un ar Nr.2.1.11-2/SAN-2496 reģistrēts Liepājas rajona Kazdangas pagasta zemnieku saimniecības “Joguļi” iesniegums par zemes nomas līguma pagarināšanu uz Kazdangas pagasta zemes gabalu “Vālītes” ar lietošanas mērķi - zeme lauksaimniecības vajadzībām.

Nomniekam uz 2020.gada 8.oktobra nav nomas un nekustamā īpašuma nodokļa parādu.

Ministru kabineta 2018.gada 19.jūnija noteikumu Nr.350 “Publiskas personas zemes nomas un apbūves tiesības noteikumi” 53.punkts nosaka, ka Iznomātājs, izvērtējot lietderības apsvērumus, var pieņemt lēmumu pagarināt nomas līguma termiņu, nerīkojot izsoli. Nomas līgumu var pagarināt, ievērojot nosacījumu, ka nomas līguma kopējais termiņš nedrīkst pārsniegt Publiskas personas finanšu līdzekļu un mantas izšķērdēšanas novēršanas likumā noteikto nomas līguma termiņu. Minēto noteikumi 56.punkts nosaka, ka pagarinot nomas līguma termiņu, nomas maksu pārskata, piemērojot šo noteikumu 3.nodaļā noteikto nomas maksas noteikšanas kārtību.

Ņemot vērā, ka Līguma termiņš tiek pagarināts līdz 2025.gada 31.decembrim, līguma kopējais termiņš nepārsniedz Publiskas personas finanšu līdzekļu un mantas izšķērdēšanas novēršanas likumā noteikto līguma iznomāšanas termiņa ierobežojumu – 30 gadi.

Ņemot vērā iepriekš minēto un pamatojoties uz likuma “Par pašvaldībām” 77.panta pirmo daļu, Publiskas personas finanšu līdzekļu un mantas izšķērdēšanas novēršanas likuma 6.¹ pantu, un Ministru kabineta 2018.gada 19.jūnija noteikumi Nr.350 “Publiskas personas zemes nomas un apbūves tiesības noteikumi” 53., 56. punktiem:

Aizputes novada dome **NOLEMJ:**

1. Pārslēgt turpmāk zemes nomas līgumu ar Liepājas rajona Kazdangas pagasta zemnieku saimniecību "Joguļi", reģistrācijas nr.42101012675, uz „Vālītes” zemes vienību ar kadastra apzīmējumu 6468 012 0074, 6,35 ha platībā;
2. Noteikt zemes nomas maksu 5% apmērā no zemes kadastrālās vērtības, ar noteikumu, ka minimālā nomas maksa ir 28,00 eiro gadā, neieskaitot pievienotās vērtības nodokli;
3. Noteikt, ka nomnieks papildus nomas maksai iznomātājam maksā likumos noteiktos nodokļus;
4. Zemes noma noteikta uz laiku 5 gadi, no 2021. gada 1. janvāra līdz 2025. gadam 31.decembrim;
5. Nekustamā īpašuma nodaļai noslēgt zemes nomas līgumu ar Liepājas rajona Kazdangas pagasta zemnieku saimniecību "Joguļi" divu nedēļu laikā pēc šī lēmuma nosūtīšanas iesniedzējam un Dienvidkurzemes novada finanšu komisijas pozitīva lēmuma saņemšanas.

Pielikums Nr.1 ir lēmuma neatņemama sastāvdaļa.

Novada domes priekšsēdētāja vietnieks

Andris Jankovskis

Pielikums Nr.1
Aizputes novada domes sēdes
30.10.2020. lēmumam Nr.592, 24.§

“Vālītes”, Kazdangas pagasts, kadastra Nr. 6468 012 0074, platībā 6,36 ha



Novada domes priekšsēdētāja vietnieks

Andris Jankovskis



AIZPUTES NOVADA DOME

Reģ.Nr.LV90000031743, Atmodas ielā 22, Aizputē, Aizputes novadā, LV – 3456, t. 63448188, e-pasts dome@aizpute.lv

LĒMUMS Aizputē

2020.gada 30.oktobrī

Nr.593
(protokols Nr.18, 25.§)

Par zemes nomas līguma pagarināšanu uz zemes gabaliem „Mazie Sakari”, kadastra Nr.6468 010 0045, “Sakariņi”, kadastra Nr.6468 010 0123 un “Černkalns”, kadastra Nr.6468 010 0041, Kazdangas pagastā, Aizputes novadā

Aizputes novada domē 2019.gada 17.decembrī saņemts un ar Nr.2.1.11-2/SAN-2659 reģistrēts I. B. iesniegums par zemes nomas līguma pagarināšanu uz Kazdangas pagasta zemes gabaliem ar lietošanas mērķi: zeme lauksaimniecības vajadzībām:

1. “Mazie Sakari”, Kazdangas pag., kadastra Nr.6468 010 0045, platībā 6,00 ha;
2. “Sakariņi”, Kazdangas pag., kadastra Nr.6468 010 0123, platībā 22,10 ha;
3. “Černkalns”, Kazdangas pag., kadastra Nr.6468 010 0041, platībā 0,40 ha.

Nomniekam uz 2020.gada 8.oktobri nav nomas un nekustamā īpašuma nodokļa parādu.

Ministru kabineta 2018.gada 19.jūnija noteikumu Nr.350 “Publiskas personas zemes nomas un apbūves tiesības noteikumi” 53.punkts nosaka, ka Iznomātājs, izvērtējot lietderības apsvērumus, var pieņemt lēmumu pagarināt nomas līguma termiņu, nerīkojot izsoli. Nomas līgumu var pagarināt, ievērojot nosacījumu, ka nomas līguma kopējais termiņš nedrīkst pārsniegt Publiskas personas finanšu līdzekļu un mantas izšķērdēšanas novēršanas likumā noteikto nomas līguma termiņu. Minēto noteikumi 56.punkts nosaka, ka pagarinot nomas līguma termiņu, nomas maksu pārskata, piemērojot šo noteikumu 3.nodaļā noteikto nomas maksas noteikšanas kārtību.

Ņemot vērā, ka Līguma termiņš tiek pagarināts līdz 2025.gada 31.decembrim, līguma kopējais termiņš nepārsniedz Publiskas personas finanšu līdzekļu un mantas izšķērdēšanas novēršanas likumā noteikto līguma iznomāšanas termiņa ierobežojumu – 30 gadi.

Ņemot vērā iepriekš minēto un pamatojoties uz likuma “Par pašvaldībām” 77.panta pirmo daļu, Publiskas personas finanšu līdzekļu un mantas izšķērdēšanas novēršanas likuma

6.¹ pantu, un Ministru kabineta 2018.gada 19.jūnija noteikumi Nr.350 "Publiskas personas zemes nomas un apbūves tiesības noteikumi" 53., 56. punktiem:

Aizputes novada dome **NOLEMJ:**

7. Pārslēgt turpmāk zemes nomas līgumu ar I. B., uz „Mazie Sakari” zemes vienību ar kadastra apzīmējumu 6468 010 0045, 6,00 ha platībā;
8. Pārslēgt turpmāk zemes nomas līgumu ar I. B. uz „Sakariņi” zemes vienību ar kadastra apzīmējumu 6468 010 0123, 22,10 ha platībā;
9. Pārslēgt turpmāk zemes nomas līgumu ar I. B. uz „Černkalns” zemes vienību ar kadastra apzīmējumu 6468 010 0041, 0,40 ha platībā;
10. Noteikt zemes nomas maksu 5% apmērā no zemes kadastrālās vērtības, ar noteikumu, ka minimālā nomas maksa ir 28,00 eiro gadā, neieskaitot pievienotās vērtības nodokli;
11. Noteikt, ka nomnieks papildus nomas maksai iznomātājam maksā likumos noteiktos nodokļus;
12. Zemes noma noteikta uz laiku 5 gadi, no 2021. gada 1. janvāra līdz 2025. gadam 31.decembrim;
13. Nekustamā īpašuma nodaļai noslēgt zemes nomas līgumu ar I. B. divu nedēļu laikā pēc šī lēmuma nosūtīšanas iesniedzējam un Dienvidkurzemes novada finanšu komisijas pozitīva lēmuma saņemšanas.

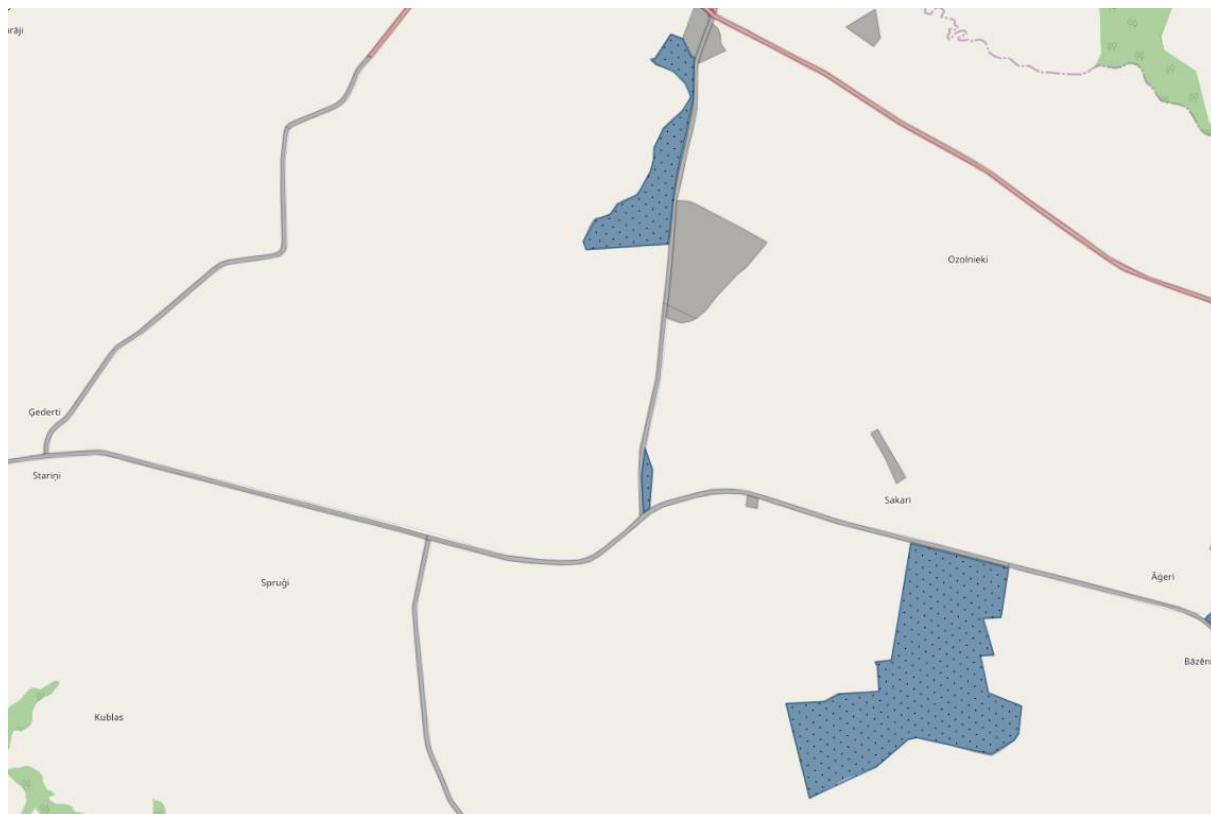
Pielikums Nr.1 ir lēmuma neatņemama sastāvdaļa.

Novada domes priekšsēdētāja vietnieks

Andris Jankovskis

Pielikums Nr.1
Aizputes novada domes sēdes
30.10.2020. lēmumam Nr.593, 25.§

“Mazie Sakari”, Kazdangas pagasts, kadastra Nr. 6468 010 0045, platībā 6,00 ha un
“Sakariņi”, Kazdangas pagasts, kadastra Nr. 6468 010 0123, platībā 22,10 ha, un “Černkalns”,
Kazdangas pagasts, kadastra Nr. 6468 010 0041



Novada domes priekšsēdētāja vietnieks

Andris Jankovskis

**AIZPUTES NOVADA DOME**

Reģ.Nr.LV90000031743, Atmodas ielā 22, Aizputē, Aizputes novadā, LV – 3456, t. 63448188, e-pasts dome@aizpute.lv

LĒMUMS

Aizputē

2020.gada 30.oktobrī

Nr.594
(protokols Nr.18, 26.§)

Par zemes nomas līguma termiņa pagarināšanu “Gaiti”, Kazdangas pagasta zemes vienībā 6468 013 0057

Aizputes novada domē 2020.gada 14.oktobrī saņemts un ar Nr.2.1.11-2/SAN-2633 reģistrēts SIA iesniegums par zemes nomas līguma termiņa pagarināšanu uz 10 gadiem Kazdangas pagasta “Gaiti” zemes vienībā 6468 013 0057, ar kopējo platību 12,6 ha. Tiek izstrādāts būvprojekts dīķa sakārtošanai īpašumā “Gaiti” un, lai saņemtu atbalstu no Lauku atbalsta dienesta “Produktīvi ieguldījumi akvakultūrā” zemes nomas līgumam ir jābūt ne īsākam kā 9 gadi. Zemes nomas līgums par nekustamo īpašumu “Gaiti”, Kazdangas pagasts, kadastra apzīmējums 6468 013 0057 12,6 ha platībā ar Nr.2.7.2/TEZN-101 noslēgts 2020.gada 6.aprīlī un ir spēkā līdz 2025.gada 25.martam.

Ministru kabineta 2018.gada 19.jūnija noteikumu Nr.350 “Publiskas personas zemes nomas un apbūves tiesības noteikumi” 53.punkts nosaka, ka Iznomātājs, izvērtējot lietderības apsvērumus, var pieņemt lēmumu pagarināt nomas līguma termiņu, nerīkojot izsoli. Nomas līgumu var pagarināt, ievērojot nosacījumu, ka nomas līguma kopējais termiņš nedrīkst pārsniegt Publiskas personas finanšu līdzekļu un mantas izšķērdēšanas novēršanas likumā noteikto nomas līguma termiņu. Minēto noteikumi 56.punkts nosaka, ka pagarinot nomas līguma termiņu, nomas maksu pārskata, piemērojot šo noteikumu 3.nodaļā noteikto nomas maksas noteikšanas kārtību.

Ņemot vērā, ka Līguma termiņš tiek slēgts līdz 2030.gada 25.martam, līguma kopējais termiņš nepārsniedz Publiskas personas finanšu līdzekļu un mantas izšķērdēšanas novēršanas likumā noteikto līguma iznomāšanas termiņa ierobežojumu – 30 gadi.

Ņemot vērā iepriekš minēto un pamatojoties uz likuma “Par pašvaldībām” 77.panta pirmo daļu, Publiskas personas finanšu līdzekļu un mantas izšķērdēšanas novēršanas likuma

6.¹ pantu, un Ministru kabineta 2018.gada 19.jūnija noteikumi Nr.350 "Publiskas personas zemes nomas un apbūves tiesības noteikumi" 53., 56. punktiem,

Aizputes novada dome **NOLEMJ:**

1. Pagarināt termiņu zemes nomas līgumam Nr.2.7.2/TEZN-101 ar SIA Kazdangas pagasta "Gaiti" zemes vienībā ar kadastra apzīmējumu 6468 013 0057 platībā 12,6 ha.
2. Nekustamā īpašuma nodaļai sagatavot Vienošanos par grozījumiem nekustamā īpašuma nomas līgumam Nr. 2.7.2./TEZN-101 par līguma darbības termiņa maiņu divu nedēļu laikā pēc šī lēmuma nosūtīšanas iesniedzējam un Dienvidkurzemes novada finanšu komisijas pozitīva lēmuma saņemšanas.

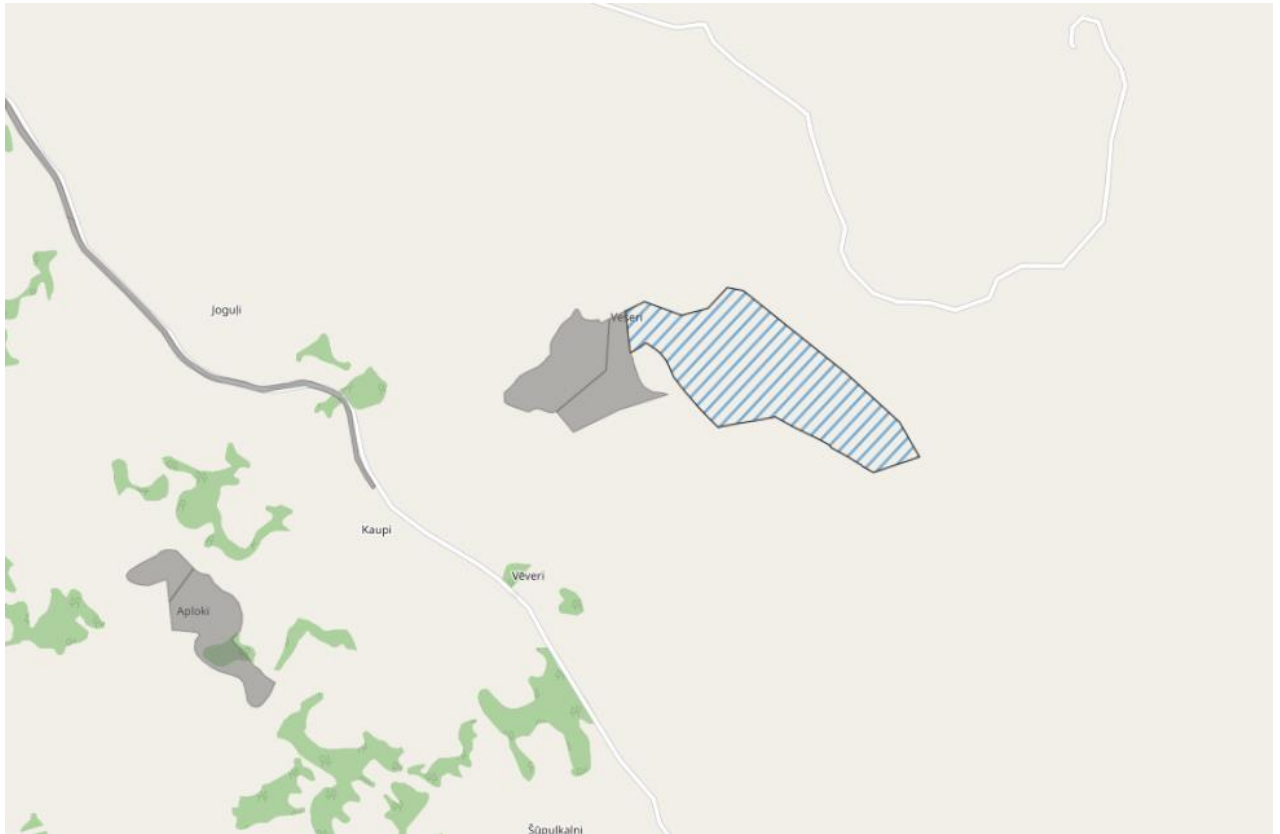
Pielikums Nr.1 ir lēmuma neatņemama sastāvdaļa.

Novada domes priekšsēdētāja vietnieks

Andris Jankovskis

Pielikums Nr.1
Aizputes novada domes sēdes
30.10.2020. lēmumam Nr.594, 26.§

“Gaiti”, Kazdangas pag., Aizputes nov., kadastra apzīmējums 6468 013 0057, platība 12,6 ha



Novada domes priekšsēdētāja vietnieks

Andris Jankovskis



AIZPUTES NOVADA DOME

Reģ.Nr.LV90000031743, Atmodas ielā 22, Aizputē, Aizputes novadā, LV – 3456, t. 63448188, e-pasts dome@aizpute.lv

LĒMUMS Aizputē

2020.gada 30.oktobrī

Nr.595
(protokols Nr.18, 27.§)

Par zemes nomas līguma pagarināšanu Piestatnes ielā 6, Aizpute zemes vienības 6405 001 0019 daļu

Aizputes novada domē 2020.gada 20.oktobrī saņemts un ar Nr.2.1.11-2/SAN-2668 reģistrēts A. D. iesniegums par zemes nomas līguma pagarināšanu par zemi Piestatnes ielā 6, Aizpute, kadastra apzīmējums 6405 001 0019.

Ņemot vērā iesniegumu un pamatojoties uz likuma “Par pašvaldībām” 14.panta pirmās daļas 2.punktu un otrās daļas 3.punktu, 21.panta 14.punta a) apakšpunktu Ministru kabineta 2018.gada 19.jūnija noteikumi Nr.350 “Publiskas personas zemes nomas un apbūves tiesības noteikumi” 29.3.apakšpunktu, Aizputes novada domes 2019.gada 27.marta saistošiem noteikumiem Nr.4 “Par neapbūvētu, Aizputes novada pašvaldībai piederošu vai piekrītošu zemesgabalu nomas maksu”,

Aizputes novada dome **NOLEMJ:**

1. Pagarināt zemes nomas līgumu ar A. D., par īpašuma Piestatnes ielā 6, Aizputē, kadastra Nr. 6405 001 0019, zemes vienības ar kadastra apzīmējumu 6405 001 0019, zemes daļu 1750 m² platībā ar lietošanas mērķi sakņu dārza vajadzībām.
2. Noteikt zemes nomas maksu 3% apmērā no zemes kadastrālās vērtības, ar noteikumu, ka minimālā nomas maksa ir 5,00 eiro gadā, neieskaitot pievienotās vērtības nodokli.
3. Zemes noma noteikta uz laiku no 2021.gada 1.janvāra līdz 2025.gada 31.decembrim.
4. Nekustamā īpašuma nodaļai noslēgt zemes nomas līgumu ar A. D. divu nedēļu laikā pēc šī lēmuma nosūtīšanas iesniedzējam un Dienvidkurzemes novada finanšu komisijas pozitīva lēmuma saņemšanas.

Pielikums Nr.1 ir lēmuma neatņemama sastāvdaļa.

Novada domes priekšsēdētāja vietnieks

Andris Jankovskis

Pielikums Nr.1
Aizputes novada domes sēdes
30.10.2020. lēmumam Nr.595, 27.§

Piestātnes iela 6, Aizpute, Aizputes novads, kadastra Nr. 64050010019, platībā 1750 m²



Novada domes priekšsēdētāja vietnieks

Andris Jankovskis

**AIZPUTES NOVADA DOME**

Reģ.Nr.LV90000031743, Atmodas ielā 22, Aizputē, Aizputes novadā, LV – 3456, t. 63448188, e-pasts dome@aizpute.lv

LĒMUMS
Aizputē

2020.gada 30.oktobrī

Nr.596
(protokols Nr.18, 28.§)**Par zemes nomas līguma pagarināšanu Kalvenes ielā 80A, Aizpute zemes vienības 6405 011 0104 daļu**

Aizputes novada domē 2020.gada 21.oktobrī saņemts un ar Nr.2.1.11-2/SAN-2682 reģistrēts A.K. iesniegums par zemes nomas līguma pagarināšanu par zemi Kalvenes ielā 80A, Aizpute, kadastra apzīmējums 6405 011 0104.

Ņemot vērā iesniegumu un pamatojoties uz likuma “Par pašvaldībām” 14.panta pirmās daļas 2.punktu un otrās daļas 3.punktu, 21.panta 14.punta a) apakšpunktu Ministru kabineta 2018.gada 19.jūnija noteikumi Nr.350 “Publiskas personas zemes nomas un apbūves tiesības noteikumi” 29.3.apakšpunktu, Aizputes novada domes 2019.gada 27.marta saistošiem noteikumiem Nr.4 “Par neapbūvētu, Aizputes novada pašvaldībai piederošu vai piekrītošu zemesgabalu nomas maksu”,

Aizputes novada dome NOLEMJ:

1. Pagarināt zemes nomas līgumu ar A. K., par īpašuma Kalvenes ielā 80A, Aizputē, kadastra Nr. 6405 011 0104, zemes vienības ar kadastra apzīmējumu 6405 011 0104, zemes daļu 228 m² platībā ar lietošanas mērķi mazdārziņa vajadzībām.
2. Noteikt zemes nomas maksu 3% apmērā no zemes kadastrālās vērtības, ar noteikumu, ka minimālā nomas maksa ir 5,00 eiro gadā, neieskaitot pievienotās vērtības nodokli.
3. Zemes noma noteikta uz laiku no 2021.gada 1.janvāra līdz 2025.gada 31.decembrim.
4. Nekustamā īpašuma nodaļai noslēgt zemes nomas līgumu ar A. K. divu nedēļu laikā pēc šī lēmuma nosūtīšanas iesniedzējam un Dienvidkurzemes novada finanšu komisijas pozitīva lēmuma saņemšanas.

Pielikums Nr.1 ir lēmuma neatņemama sastāvdaļa.

Novada domes priekšsēdētāja vietnieks

Andris Jankovskis

Pielikums Nr.1
Aizputes novada domes sēdes
30.10.2020. lēmumam Nr.596, 28.§

Kalvenes iela 80A, Aizpute, Aizputes novads, kadastra Nr. 64050110104, platībā 228 m²



Novada domes priekšsēdētāja vietnieks

Andris Jankovskis



AIZPUTES NOVADA DOME

Reģ.Nr.LV90000031743, Atmodas ielā 22, Aizputē, Aizputes novadā, LV – 3456, t. 63448188, e-pasts dome@aizpute.lv

LĒMUMS Aizputē

2020.gada 30.oktobrī

Nr.597
(protokols Nr.18, 29.§)

Par zemes nomas līguma pagarināšanu Raiņa bulvārī 2 , Aizpute zemes vienības 6405 004 0032 daļu

Aizputes novada domē 2020.gada 20.oktobrī saņemts un ar Nr.2.1.11-2/SAN-2669 reģistrēts A.D. iesniegums par zemes nomas līguma pagarināšanu par zemi Raiņa bulvārī 2, Aizpute, kadastra apzīmējums 6405 004 0032.

Ņemot vērā iesniegumu un pamatojoties uz likuma “Par pašvaldībām” 14.panta pirmās daļas 2.punktu un otrās daļas 3.punktu, 21.panta 14.punta a) apakšpunktu Ministru kabineta 2018.gada 19.jūnija noteikumi Nr.350 “Publiskas personas zemes nomas un apbūves tiesības noteikumi” 29.3.apakšpunktu, Aizputes novada domes 2019.gada 27.marta saistošiem noteikumiem Nr.4 “Par neapbūvētu, Aizputes novada pašvaldībai piederošu vai piekrītošu zemesgabalu nomas maksu”,

Aizputes novada dome **NOLEMJ:**

1. Pagarināt zemes nomas līgumu ar A.D., par īpašuma Raiņa bulvārī 2, Aizputē, kadastra Nr. 6405 004 0032, zemes vienības ar kadastra apzīmējumu 6405 004 0032, zemes daļu 170 m² platībā ar lietošanas mērķi mazdārziņa vajadzībām.
2. Noteikt zemes nomas maksu 3% apmērā no zemes kadastrālās vērtības, ar noteikumu, ka minimālā nomas maksa ir 5,00 eiro gadā, neieskaitot pievienotās vērtības nodokli.
3. Zemes noma noteikta uz laiku no 2021.gada 1.janvāra līdz 2025.gada 31.decembrim.
4. Nekustamā īpašuma nodaļai noslēgt zemes nomas līgumu ar A. D. divu nedēļu laikā pēc šī lēmuma nosūtīšanas iesniedzējai un Dienvidkurzemes novada finanšu komisijas pozitīva lēmuma saņemšanas.

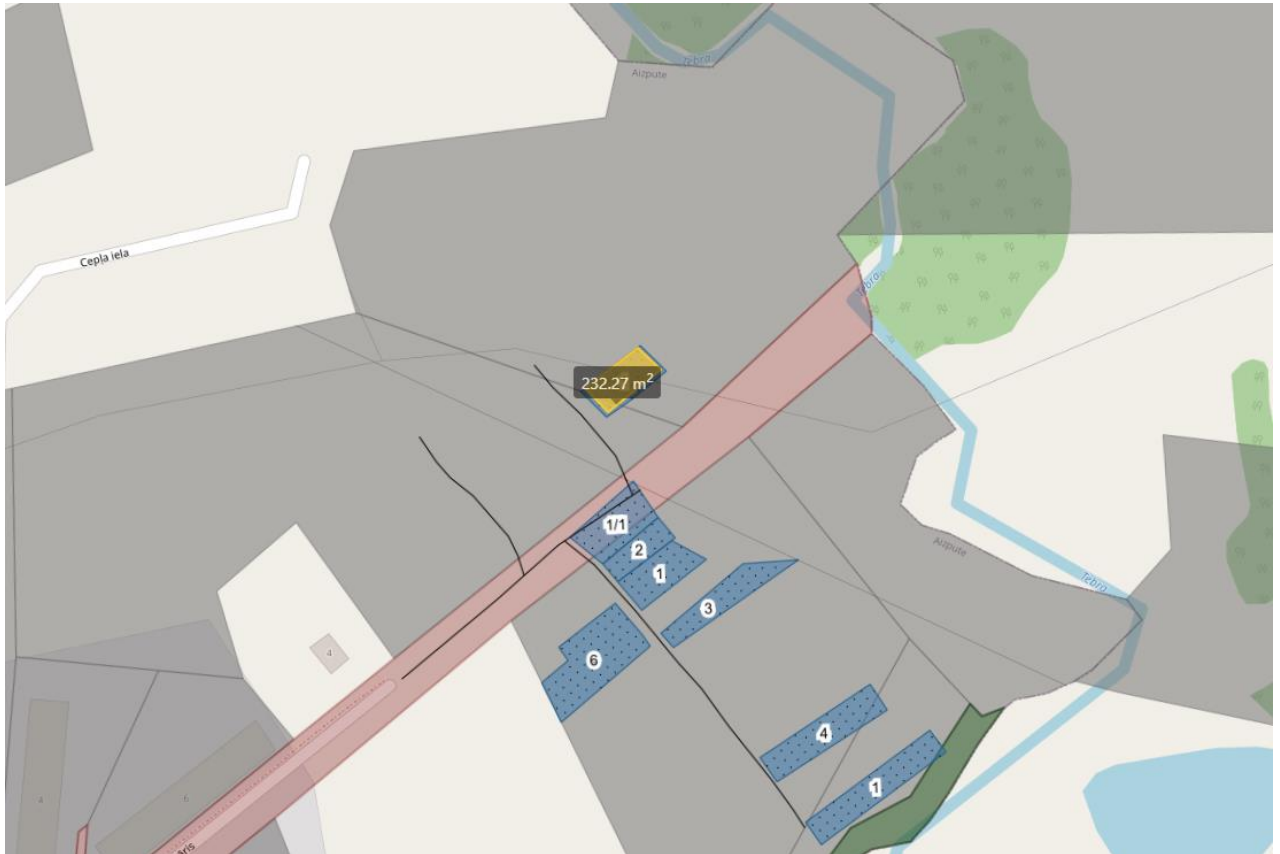
Pielikums Nr.1 ir lēmuma neatņemama sastāvdaļa.

Novada domes priekšsēdētāja vietnieks

Andris Jankovskis


Pielikums Nr.1
Aizputes novada domes sēdes
30.10.2020. lēmumam Nr.597, 29.§

Raiņa bulvāris 2, Aizpute, Aizputes novads, kadastra Nr. 64050040032, platībā 170 m²



Novada domes priekšsēdētāja vietnieks

Andris Jankovskis



AIZPUTES NOVADA DOME

Reģ.Nr.LV90000031743, Atmodas ielā 22, Aizputē, Aizputes novadā, LV – 3456, t. 63448188, e-pasts dome@aizpute.lv

LĒMUMS Aizputē

2020.gada 30.oktobrī

Nr.598
(protokols Nr.18, 30.§)

Par zemes nomas līgumu slēgšanu ar Dzidru Kalēju uz Kalvenes ielas 80A, Aizpute zemes vienības 6405 011 0104 daļu

Aizputes novada domē 2020.gada 2.septembrī saņemts un ar Nr.2.1.11-2/SAN-2222 reģistrēts D. K. iesniegums par zemes nomas līguma slēgšanu par zemi Kalvenes ielā 80A, kadastra numurs 6405 011 0104, mazdārziņa vajadzībām.

Ņemot vērā iesniegumu un pamatojoties uz likuma “Par pašvaldībām” 14.panta pirmās daļas 2.punktu un otrās daļas 3.punktu, 21.panta 14.punta a) apakšpunktu Ministru kabineta 2018.gada 19.jūnija noteikumi Nr.350 “Publiskas personas zemes nomas un apbūves tiesības noteikumi” 29.3.apakšpunktu, Aizputes novada domes 2019.gada 27.marta saistošiem noteikumiem Nr.4 “Par neapbūvētu, Aizputes novada pašvaldībai piederošu vai piekrītošu zemesgabalu nomas maksu”,

Aizputes novada dome **NOLEMJ:**

1. Slēgt zemes nomas līgumu ar D. K., par īpašuma Kalvenes ielā 80A, Aizputē, Aizputes nov., kadastra Nr. 6405 011 0104, zemes vienības ar kadastra apzīmējumu 6405 011 0104, zemes daļu 350 m² platībā ar lietošanas mērķi mazdārziņa vajadzībām.
2. Noteikt zemes nomas maksu 3% apmērā no zemes kadastrālās vērtības, ar noteikumu, ka minimālā nomas maksa ir 5,00 eiro gadā, neieskaitot pievienotās vērtības nodokli;
3. Zemes noma noteikta uz laiku no 2021.gada 1.janvāra līdz 2025.gada 31.decembrim;
4. Nekustamā īpašuma nodaļai noslēgt zemes nomas līgumu ar D. K. divu nedēļu laikā pēc šī lēmuma nosūtīšanas iesniedzējai un Dienvidkurzemes novada finanšu komisijas pozitīva lēmuma saņemšanas.

Pielikums Nr.1 ir lēmuma neatņemama sastāvdaļa.

Novada domes priekšsēdētāja vietnieks

Andris Jankovskis


Pielikums Nr.1
Aizputes novada domes sēdes
30.10.2020. lēmumam Nr.598, 30.§

Kalvenes iela 80A, Aizpute, Aizputes novads, kadastra Nr. 6405 011 0104, platībā 350 m²



Novada domes priekšsēdētāja vietnieks

Andris Jankovskis



AIZPUTES NOVADA DOME

Reģ.Nr.LV90000031743, Atmodas ielā 22, Aizputē, Aizputes novadā, LV – 3456, t. 63448188, e-pasts dome@aizpute.lv

LĒMUMS Aizputē

2020.gada 30.oktobrī

Nr.599
(protokols Nr.18, 31.§)

Par zemes nomas līguma pagarināšanu Līdumu ielā 1, Aizpute zemes vienības 6405 011 0099 daļu

Aizputes novada domē 2020.gada 15.oktobrī saņemts un ar Nr.2.1.11-2/SAN-2641 reģistrēts E. B. iesniegums par zemes nomas līguma pagarināšanu par zemi Līdumu ielā 1, Aizpute, kadastra apzīmējums 6405 011 0099.

Ņemot vērā iesniegumu un pamatojoties uz likuma “Par pašvaldībām” 14.panta pirmās daļas 2.punktu un otrās daļas 3.punktu, 21.panta 14.punta a) apakšpunktu Ministru kabineta 2018.gada 19.jūnija noteikumi Nr.350 “Publiskas personas zemes nomas un apbūves tiesības noteikumi” 29.3.apakšpunktu, Aizputes novada domes 2019.gada 27.marta saistošiem noteikumiem Nr.4 “Par neapbūvētu, Aizputes novada pašvaldībai piederošu vai piekrītošu zemesgabalu nomas maksu”,

Aizputes novada dome **NOLEMJ:**

1. Pagarināt zemes nomas līgumu ar E.B., par īpašuma Līdumu iela 1, Aizputē, kadastra Nr. 6405 011 0099, zemes vienības ar kadastra apzīmējumu 6405 011 0099, zemes daļu 510 m² platībā ar lietošanas mērķi mazdārziņa vajadzībām.
2. Noteikt zemes nomas maksu 3% apmērā no zemes kadastrālās vērtības, ar noteikumu, ka minimālā nomas maksa ir 5,00 eiro gadā, neieskaitot pievienotās vērtības nodokli.
3. Zemes noma noteikta uz laiku no 2021.gada 1.janvāra līdz 2025.gada 31.decembrim.
4. Nekustamā īpašuma nodaļai noslēgt zemes nomas līgumu ar E. B. divu nedēļu laikā pēc šī lēmuma nosūtīšanas iesniedzējai un Dienvidkurzemes novada finanšu komisijas pozitīva lēmuma saņemšanas.

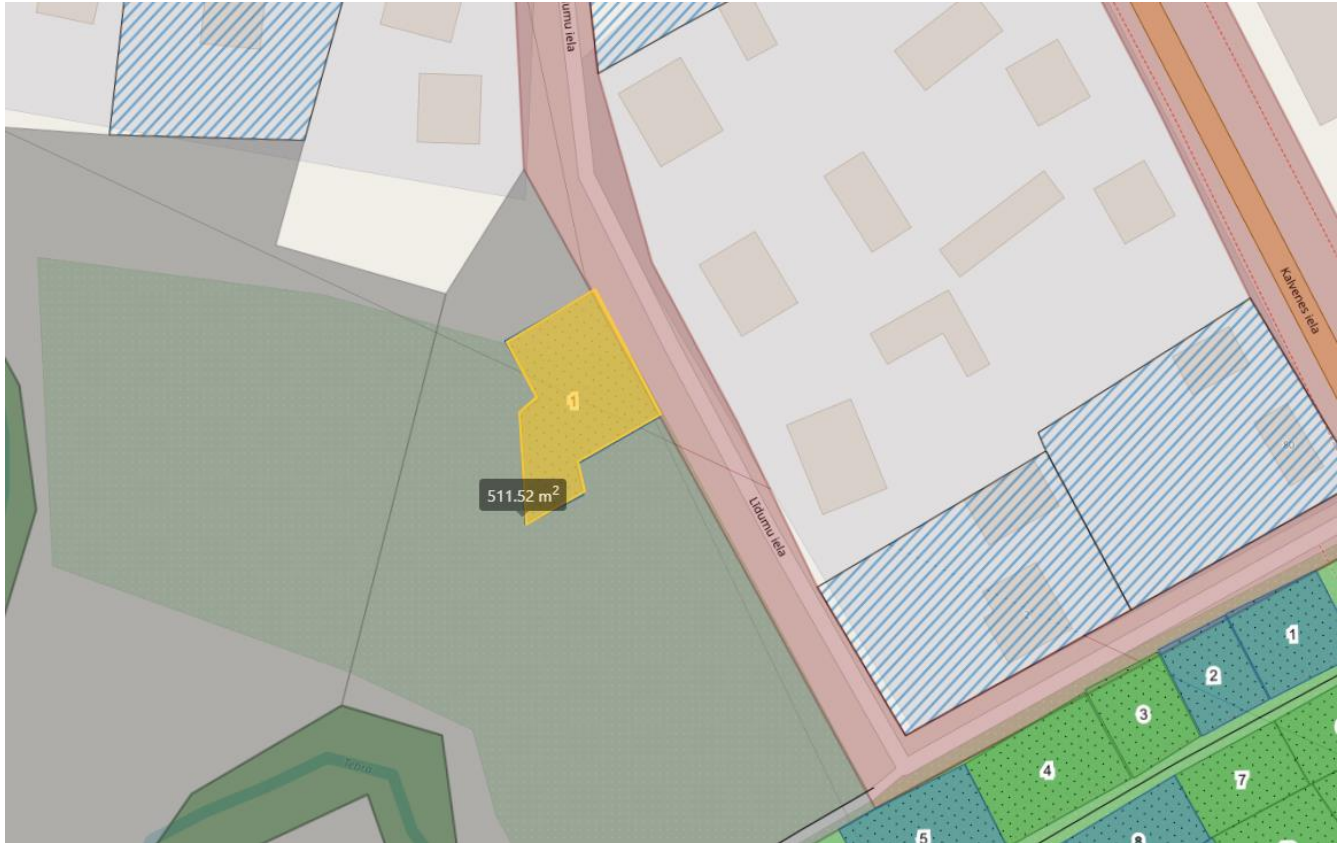
Pielikums Nr.1 ir lēmuma neatņemama sastāvdaļa.

Novada domes priekšsēdētāja vietnieks

Andris Jankovskis

Pielikums Nr.1
Aizputes novada domes sēdes
30.10.2020. lēmumam Nr.599, 31.§

Līdumu iela 1, Aizpute, Aizputes novads, kadastra Nr. 64050110099, platībā 510 m²



Novada domes priekšsēdētāja vietnieks

Andris Jankovskis



AIZPUTES NOVADA DOME

Reģ.Nr.LV90000031743, Atmodas ielā 22, Aizputē, Aizputes novadā, LV – 3456, t. 63448188, e-pasts dome@aizpute.lv

LĒMUMS Aizputē

2020.gada 30.oktobrī

Nr.600
(protokols Nr.18, 32.§)

Par zemes nomas līguma pagarināšanu Liepu alejā 8A, Aizpute zemes vienības 6405 003 0071 daļu

Aizputes novada domē 2020.gada 20.oktobrī saņemts un ar Nr.2.1.11-2/SAN-2676 reģistrēts G. G. iesniegums par zemes nomas līguma pagarināšanu par zemi Liepu alejā 8A, Aizpute, kadastra apzīmējums 6405 003 0071.

Ņemot vērā iesniegumu un pamatojoties uz likuma “Par pašvaldībām” 14.panta pirmās daļas 2.punktu un otrās daļas 3.punktu, 21.panta 14.punta a) apakšpunktu Ministru kabineta 2018.gada 19.jūnija noteikumi Nr.350 “Publiskas personas zemes nomas un apbūves tiesības noteikumi” 29.3.apakšpunktu, Aizputes novada domes 2019.gada 27.marta saistošiem noteikumiem Nr.4 “Par neapbūvētu, Aizputes novada pašvaldībai piederošu vai piekrītošu zemesgabalu nomas maksu”,

Aizputes novada dome **NOLEMJ:**

1. Pagarināt zemes nomas līgumu ar G. G., par īpašuma Liepu aleja 8A, Aizputē, kadastra Nr. 6405 003 0071, zemes vienības ar kadastra apzīmējumu 6405 003 0071, zemes daļu 420 m² platībā ar lietošanas mērķi mazdārziņa vajadzībām.
2. Noteikt zemes nomas maksu 3% apmērā no zemes kadastrālās vērtības, ar noteikumu, ka minimālā nomas maksa ir 5,00 eiro gadā, neieskaitot pievienotās vērtības nodokli.
3. Zemes noma noteikta uz laiku no 2021.gada 1.janvāra līdz 2025.gada 31.decembrim.
4. Nekustamā īpašuma nodaļai noslēgt zemes nomas līgumu ar G. G. divu nedēļu laikā pēc šī lēmuma nosūtīšanas iesniedzējam un Dienvidkurzemes novada finanšu komisijas pozitīva lēmuma saņemšanas.

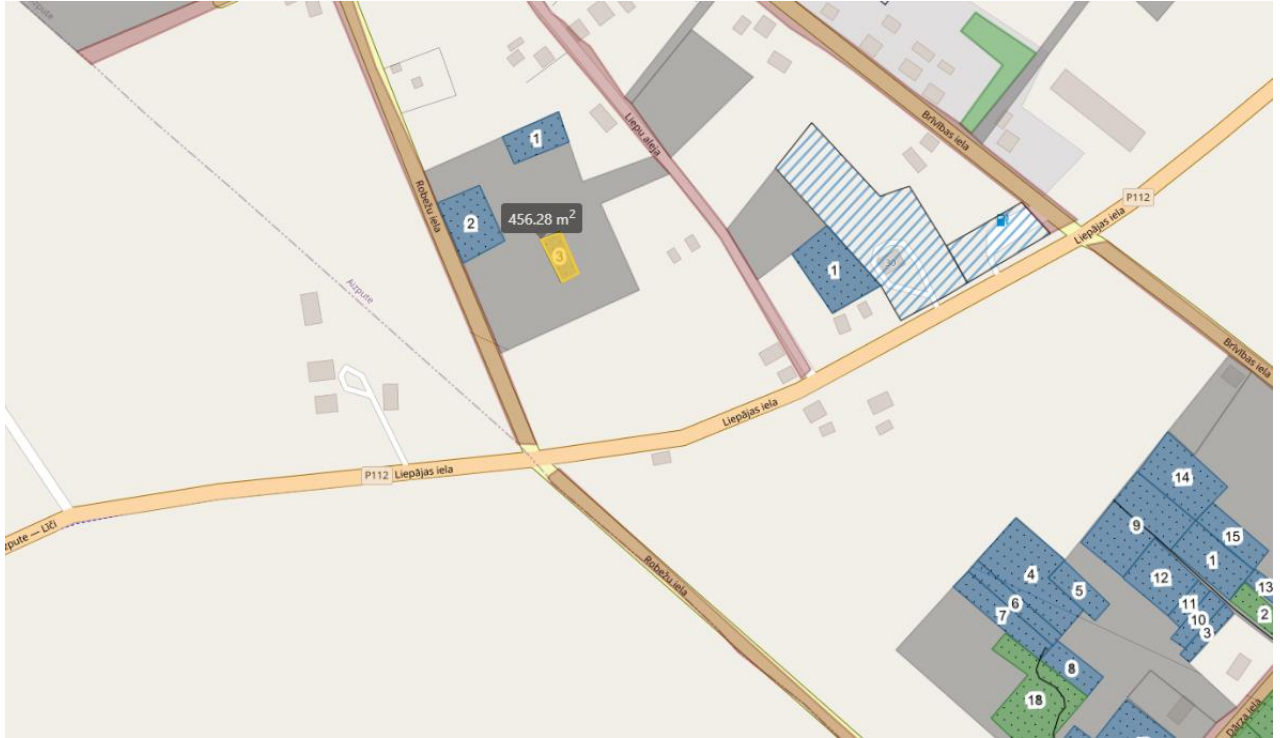
Pielikums Nr.1 ir lēmuma neatņemama sastāvdaļa.

Novada domes priekšsēdētāja vietnieks

Andris Jankovskis

Pielikums Nr.1
Aizputes novada domes sēdes
30.10.2020. lēmumam Nr.600, 32.§

Liepu aleja 8A, Aizpute, Aizputes novads, kadastra Nr. 6405 003 0071, platībā 420 m²



Novada domes priekšsēdētāja vietnieks

Andris Jankovskis



AIZPUTES NOVADA DOME

Reģ.Nr.LV90000031743, Atmodas ielā 22, Aizputē, Aizputes novadā, LV – 3456, t. 63448188, e-pasts dome@aizpute.lv

LĒMUMS Aizputē

2020.gada 30.oktobrī

Nr.601
(protokols Nr.18, 33.§)

Par zemes nomas līguma slēgšanu Raiņa bulvārī 1, Aizpute zemes vienības 6405 004 0069 daļu

Aizputes novada domē 2020.gada 5.oktobrī saņemts un ar Nr.2.1.11-2/SAN-2527 reģistrēts K. G. iesniegums par zemes nomas līguma slēgšanu par zemi Raiņa bulvārī 1, Aizpute, kadastra apzīmējums 6405 004 0069.

Ņemot vērā iesniegumu un pamatojoties uz likuma “Par pašvaldībām” 14.panta pirmās daļas 2.punktu un otrās daļas 3.punktu, 21.panta 14.punta a) apakšpunktu Ministru kabineta 2018.gada 19.jūnija noteikumi Nr.350 “Publiskas personas zemes nomas un apbūves tiesības noteikumi” 29.3.apakšpunktu, Aizputes novada domes 2019.gada 27.marta saistošiem noteikumiem Nr.4 “Par neapbūvētu, Aizputes novada pašvaldībai piederošu vai piekrītošu zemesgabalu nomas maksu”,

Aizputes novada dome **NOLEMJ:**

1. Slēgt zemes nomas līgumu ar K. G., par īpašuma Raiņa bulvāris 1, Aizputē, kadastra Nr. 6405 004 00696, zemes vienības ar kadastra apzīmējumu 6405 004 00696, zemes daļu 540 m² platībā ar lietošanas mērķi mazdārziņa vajadzībām.
2. Noteikt zemes nomas maksu 3% apmērā no zemes kadastrālās vērtības, ar noteikumu, ka minimālā nomas maksa ir 5,00 eiro gadā, neieskaitot pievienotās vērtības nodokli.
3. Zemes noma noteikta uz laiku no 2020.gada 1.novembra līdz 2025.gada 31.decembrim.
4. Nekustamā īpašuma nodaļai noslēgt zemes nomas līgumu ar K. G. divu nedēļu laikā pēc šī lēmuma nosūtīšanas iesniedzējai un Dienvidkurzemes novada finanšu komisijas pozitīva lēmuma saņemšanas.

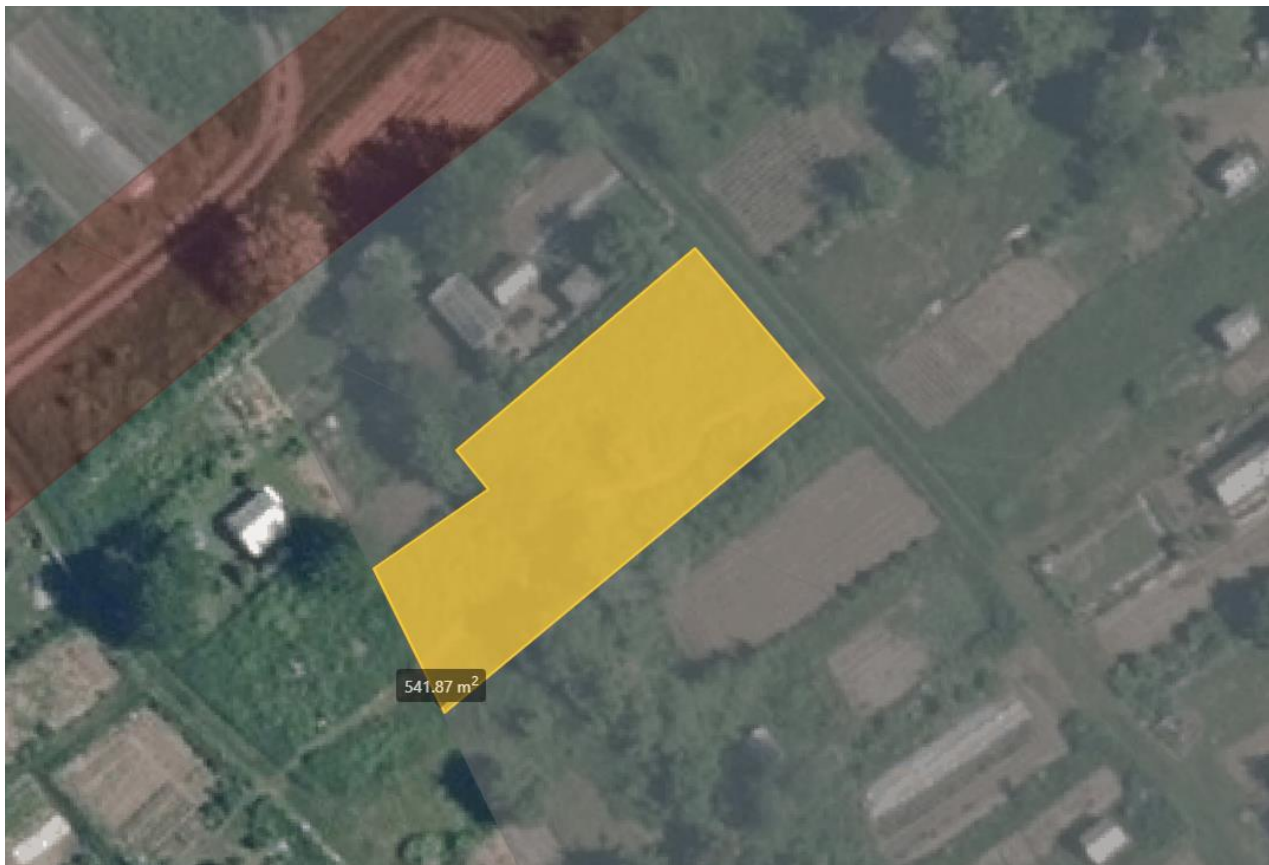
Pielikums Nr.1 ir lēmuma neatņemama sastāvdaļa.

Novada domes priekšsēdētāja vietnieks

Andris Jankovskis


Pielikums Nr.1
Aizputes novada domes sēdes
30.10.2020. lēmumam Nr.601, 33.§

Raiņa bulvāris 1, Aizpute, Aizputes novads, kadastra Nr. 6405 004 0069, platībā 540 m²



Novada domes priekšsēdētāja vietnieks

Andris Jankovskis



AIZPUTES NOVADA DOME

Reģ.Nr.LV90000031743, Atmodas ielā 22, Aizputē, Aizputes novadā, LV – 3456, t. 63448188, e-pasts dome@aizpute.lv

LĒMUMS Aizputē

2020.gada 30.oktobrī

Nr.602
(protokols Nr.18, 34.§)

Par zemes nomas līguma pagarināšanu Jelgavas iela 36, Aizpute zemes vienības 6405 010 0112 daļu

Aizputes novada domē 2020.gada 21.oktobrī saņemts un ar Nr.2.1.11-2/SAN-2683 reģistrēts L. L. iesniegums par zemes nomas līguma pagarināšanu par zemi Jelgavas ielā 36, Aizpute, kadastra apzīmējums 6405 010 0112.

Ņemot vērā iesniegumu un pamatojoties uz likuma “Par pašvaldībām” 14.panta pirmās daļas 2.punktu un otrās daļas 3.punktu, 21.panta 14.punta a) apakšpunktu Ministru kabineta 2018.gada 19.jūnija noteikumi Nr.350 “Publiskas personas zemes nomas un apbūves tiesības noteikumi” 29.3.apakšpunktu, Aizputes novada domes 2019.gada 27.marta saistošiem noteikumiem Nr.4 “Par neapbūvētu, Aizputes novada pašvaldībai piederošu vai piekrītošu zemesgabalu nomas maksu”,

Aizputes novada dome **NOLEMJ:**

1. Pagarināt zemes nomas līgumu ar L. L., par īpašuma Jelgavas ielā 36, Aizputē, kadastra Nr. 6405 010 0112, zemes vienības ar kadastra apzīmējumu 6405 010 0112, zemes daļu 400 m² platībā ar lietošanas mērķi mazdārziņa vajadzībām.
2. Noteikt zemes nomas maksu 3% apmērā no zemes kadastrālās vērtības, ar noteikumu, ka minimālā nomas maksa ir 5,00 eiro gadā, neieskaitot pievienotās vērtības nodokli.
3. Zemes noma noteikta uz laiku no 2021.gada 1.janvāra līdz 2025.gada 31.decembrim.
4. Nekustamā īpašuma nodaļai noslēgt zemes nomas līgumu ar L. L. divu nedēļu laikā pēc šī lēmuma nosūtīšanas iesniedzējai un Dienvidkurzemes novada finanšu komisijas pozitīva lēmuma saņemšanas.

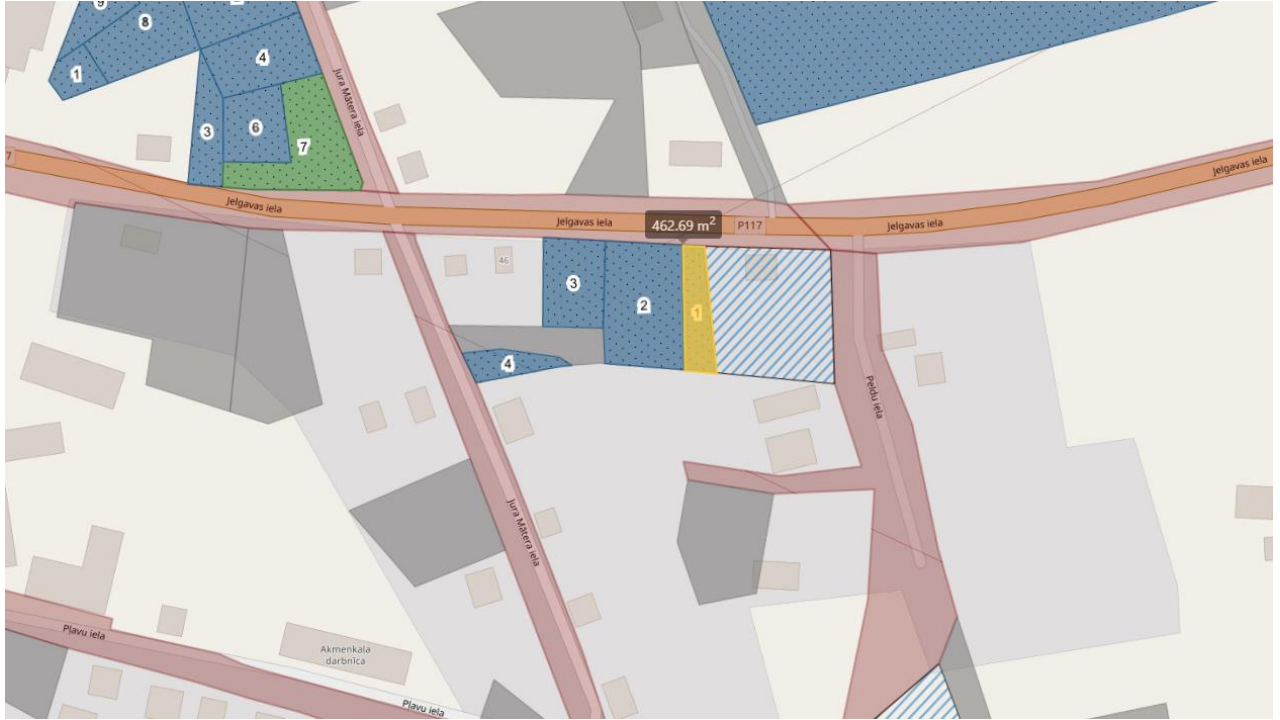
Pielikums Nr.1 ir lēmuma neatņemama sastāvdaļa.

Novada domes priekšsēdētāja vietnieks

Andris Jankovskis

Pielikums Nr.1
Aizputes novada domes sēdes
30.10.2020. lēmumam Nr.602, 34.§

Jelgavas iela 36, Aizpute, Aizputes novads, kadastra Nr. 64050100112, platībā 400 m²



Novada domes priekšsēdētāja vietnieks

Andris Jankovskis

**AIZPUTES NOVADA DOME**

Reģ.Nr.LV90000031743, Atmodas ielā 22, Aizputē, Aizputes novadā, LV – 3456, t. 63448188, e-pasts dome@aizpute.lv

LĒMUMS
Aizputē

2020.gada 30.oktobrī

Nr.603
(protokols Nr.18, 35.§)**Par zemes nomas līguma pagarināšanu Kalvenes ielā 80A, Aizpute zemes vienības 6405 011 0104 daļu**

Aizputes novada domē 2020.gada 20.oktobrī saņemts un ar Nr.2.1.11-2/SAN-2679 reģistrēts S. S. iesniegums par zemes nomas līguma pagarināšanu un platības samazināšanu par zemi Kalvenes ielā 80A, Aizpute, kadastra apzīmējums 6405 011 0104.

Ņemot vērā iesniegumu un pamatojoties uz likuma “Par pašvaldībām” 14.panta pirmās daļas 2.punktu un otrās daļas 3.punktu, 21.panta 14.punta a) apakšpunktu Ministru kabineta 2018.gada 19.jūnija noteikumi Nr.350 “Publiskas personas zemes nomas un apbūves tiesības noteikumi” 29.3.apakšpunktu, Aizputes novada domes 2019.gada 27.marta saistošiem noteikumiem Nr.4 “Par neapbūvētu, Aizputes novada pašvaldībai piederošu vai piekrītošu zemesgabalu nomas maksu”,

Aizputes novada dome **NOLEMJ:**

1. Pagarināt zemes nomas līgumu ar S. S., par īpašuma Kalvenes iela 80A, Aizputē, kadastra Nr. 6405 011 0104, zemes vienības ar kadastra apzīmējumu 6405 011 0104, zemes daļu 230 m² platībā ar lietošanas mērķi mazdārziņa vajadzībām.
2. Noteikt zemes nomas maksu 3% apmērā no zemes kadastrālās vērtības, ar noteikumu, ka minimālā nomas maksa ir 5,00 eiro gadā, neieskaitot pievienotās vērtības nodokli.
3. Zemes noma noteikta uz laiku no 2021.gada 1.janvāra līdz 2025.gada 31.decembrim.
4. Nekustamā īpašuma nodaļai noslēgt zemes nomas līgumu ar S. S. divu nedēļu laikā pēc šī lēmuma nosūtīšanas iesniedzējai un Dienvidkurzemes novada finanšu komisijas pozitīva lēmuma saņemšanas.

Pielikums Nr.1 ir lēmuma neatņemama sastāvdaļa.

Novada domes priekšsēdētāja vietnieks

Andris Jankovskis

Pielikums Nr.1
Aizputes novada domes sēdes
30.10.2020. lēmumam Nr.603, 35.§

Kalvenes iela 80A, Aizpute, Aizputes novads, kadastra Nr. 64050110104, platībā 230 m²



Novada domes priekšsēdētāja vietnieks

Andris Jankovskis

**AIZPUTES NOVADA DOME**

Reģ.Nr.LV90000031743, Atmodas ielā 22, Aizputē, Aizputes novadā, LV – 3456, t. 63448188, e-pasts dome@aizpute.lv

LĒMUMS
Aizputē

2020.gada 30.oktobrī

Nr.604
(protokols Nr.18, 36.§)**Par zemes nomas līguma pagarināšanu Kalvenes ielā 16C, Aizpute zemes vienības 6405 010 0157 daļu**

Aizputes novada domē 2020.gada 19.oktobrī saņemts un ar Nr.2.1.11-2/SAN-2684 reģistrēts V. D. B., iesniegums par zemes nomas līguma pagarināšanu par zemi Kalvenes ielā 16C, Aizpute, kadastra apzīmējums 6405 010 0157.

Ņemot vērā iesniegumu un pamatojoties uz likuma “Par pašvaldībām” 14.panta pirmās daļas 2.punktu un otrās daļas 3.punktu, 21.panta 14.punta a) apakšpunktu Ministru kabineta 2018.gada 19.jūnija noteikumi Nr.350 “Publiskas personas zemes nomas un apbūves tiesības noteikumi” 29.3.apakšpunktu, Aizputes novada domes 2019.gada 27.marta saistošiem noteikumiem Nr.4 “Par neapbūvētu, Aizputes novada pašvaldībai piederošu vai piekrītošu zemesgabalu nomas maksu”,

Aizputes novada dome NOLEMJ:

1. Pagarināt zemes nomas līgumu ar V. D. B., par īpašuma Kalvenes ielā 16C, Aizputē, kadastra Nr. 6405 010 0157, zemes vienības ar kadastra apzīmējumu 6405 010 0157, zemes daļu 140 m² platībā ar lietošanas mērķi mazdārziņa vajadzībām;
2. Noteikt zemes nomas maksu 3% apmērā no zemes kadastrālās vērtības, ar noteikumu, ka minimālā nomas maksa ir 5,00 eiro gadā, neieskaitot pievienotās vērtības nodokli;
3. Zemes noma noteikta uz laiku no 2020.gada 2.aprīļa līdz 2024.gada 31.decembrim;
4. Nekustamā īpašuma nodaļai noslēgt zemes nomas līgumu ar V. D. B. divu nedēļu laikā pēc šī lēmuma nosūtīšanas iesniedzējai un Dienvidkurzemes novada finanšu komisijas pozitīva lēmuma saņemšanas.

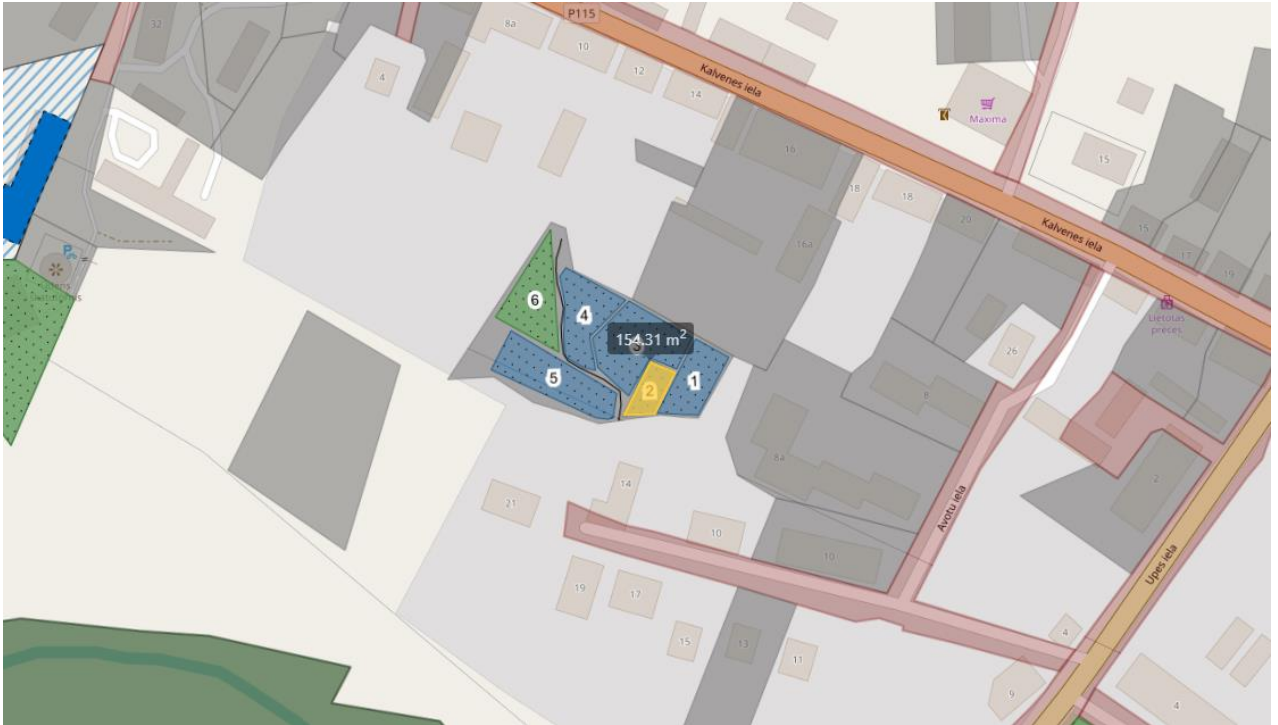
Pielikums Nr.1 ir lēmuma neatņemama sastāvdaļa.

Novada domes priekšsēdētāja vietnieks

Andris Jankovskis

Pielikums Nr.1
Aizputes novada domes sēdes
30.10.2020. lēmumam Nr.604, 36.§

Kalvenes iela 16C, Aizpute, Aizputes novads, kadastra Nr. 64050100157, platībā 140 m²



Novada domes priekšsēdētāja vietnieks

Andris Jankovskis

**AIZPUTES NOVADA DOME**

Reģ.Nr.LV90000031743, Atmodas ielā 22, Aizputē, Aizputes novadā, LV – 3456, t. 63448188, e-pasts dome@aizpute.lv

LĒMUMS
Aizputē

2020.gada 30.oktobrī

Nr.605
(protokols Nr.18, 37.§)**Par zemes nomas līguma pagarināšanu Kalvenes ielā 53, Aizpute zemes vienības 6405 011 0056 daļu**

Aizputes novada domē 2020.gada 19.oktobrī saņemts un ar Nr.2.1.11-2/SAN-2662 reģistrēts V. Č. iesniegums par zemes nomas līguma pagarināšanu par zemi Kalvenes ielā 53, Aizpute, kadastra apzīmējums 6405 011 0056.

Ņemot vērā iesniegumu un pamatojoties uz likuma “Par pašvaldībām” 14.panta pirmās daļas 2.punktu un otrās daļas 3.punktu, 21.panta 14.punta a) apakšpunktu Ministru kabineta 2018.gada 19.jūnija noteikumi Nr.350 “Publiskas personas zemes nomas un apbūves tiesības noteikumi” 29.3.apakšpunktu, Aizputes novada domes 2019.gada 27.marta saistošiem noteikumiem Nr.4 “Par neapbūvētu, Aizputes novada pašvaldībai piederošu vai piekrītošu zemesgabalu nomas maksu”,

Aizputes novada dome NOLEMJ:

1. Pagarināt zemes nomas līgumu ar V. Č., par īpašuma Kalvenes ielā 53, Aizputē, kadastra Nr. 6405 011 0056, zemes vienības ar kadastra apzīmējumu 6405 011 0056, zemes daļu 100 m² platībā ar lietošanas mērķi mazdārziņa vajadzībām;
2. Noteikt zemes nomas maksu 3% apmērā no zemes kadastrālās vērtības, ar noteikumu, ka minimālā nomas maksa ir 5,00 eiro gadā, neieskaitot pievienotās vērtības nodokli;
3. Zemes noma noteikta uz laiku no 2021.gada 1.janvāra līdz 2025.gada 31.decembrim;
4. Nekustamā īpašuma nodaļai noslēgt zemes nomas līgumu ar V.Č. divu nedēļu laikā pēc šī lēmuma nosūtīšanas iesniedzējai un Dienvidkurzemes novada finanšu komisijas pozitīva lēmuma saņemšanas.

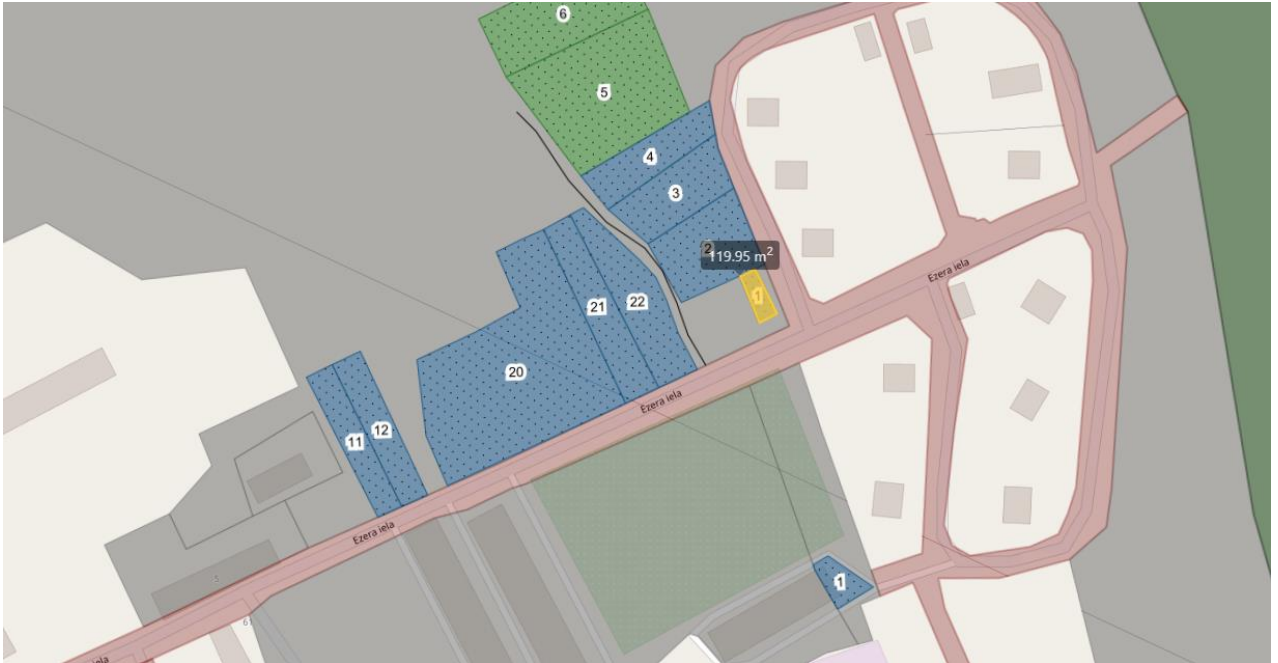
Pielikums Nr.1 ir lēmuma neatņemama sastāvdaļa.

Novada domes priekšsēdētāja vietnieks

Andris Jankovskis

Pielikums Nr.1
Aizputes novada domes sēdes
30.10.2020. lēmumam Nr.605, 37.§

Kalvenes iela 53, Aizpute, Aizputes novads, kadastra Nr. 64050110056, platībā 100 m²



Novada domes priekšsēdētāja vietnieks

Andris Jankovskis



AIZPUTES NOVADA DOME

Reģ.Nr.LV90000031743, Atmodas ielā 22, Aizputē, Aizputes novadā, LV – 3456, t. 63448188, e-pasts dome@aizpute.lv

LĒMUMS Aizputē

2020.gada 30.oktobrī

Nr.606
(protokols Nr.18, 38.§)

Par zemes nomas līguma pagarināšanu Brīvības ielā 38, Aizpute zemes vienības 6405 005 0033 daļu

Aizputes novada domē 2020.gada 16.oktobrī saņemts un ar Nr.2.1.11-2/SAN-2649 reģistrēts V. B. iesniegums par zemes nomas līguma pagarināšanu par zemi Brīvības ielā 38, Aizpute, kadastra apzīmējums 6405 005 0033.

Ņemot vērā iesniegumu un pamatojoties uz likuma “Par pašvaldībām” 14.panta pirmās daļas 2.punktu un otrās daļas 3.punktu, 21.panta 14.punta a) apakšpunktu Ministru kabineta 2018.gada 19.jūnija noteikumi Nr.350 “Publiskas personas zemes nomas un apbūves tiesības noteikumi” 29.3.apakšpunktu, Aizputes novada domes 2019.gada 27.marta saistošiem noteikumiem Nr.4 “Par neapbūvētu, Aizputes novada pašvaldībai piederošu vai piekrītošu zemesgabalu nomas maksu”,

Aizputes novada dome **NOLEMJ:**

1. Pagarināt zemes nomas līgumu ar V. B., par īpašuma Brīvības ielā, Aizputē, kadastra Nr. 6405 005 0033, zemes vienības ar kadastra apzīmējumu 6405 005 0033, zemes daļu 250 m² platībā ar lietošanas mērķi mazdārziņa vajadzībām.
2. Noteikt zemes nomas maksu 3% apmērā no zemes kadastrālās vērtības, ar noteikumu, ka minimālā nomas maksa ir 5,00 eiro gadā, neieskaitot pievienotās vērtības nodokli.
3. Zemes noma noteikta uz laiku no 2021.gada 1.janvāra līdz 2025.gada 31.decembrim.
4. Nekustamā īpašuma nodaļai noslēgt zemes nomas līgumu ar V. B. divu nedēļu laikā pēc šī lēmuma nosūtīšanas iesniedzējai un Dienvidkurzemes novada finanšu komisijas pozitīva lēmuma saņemšanas.

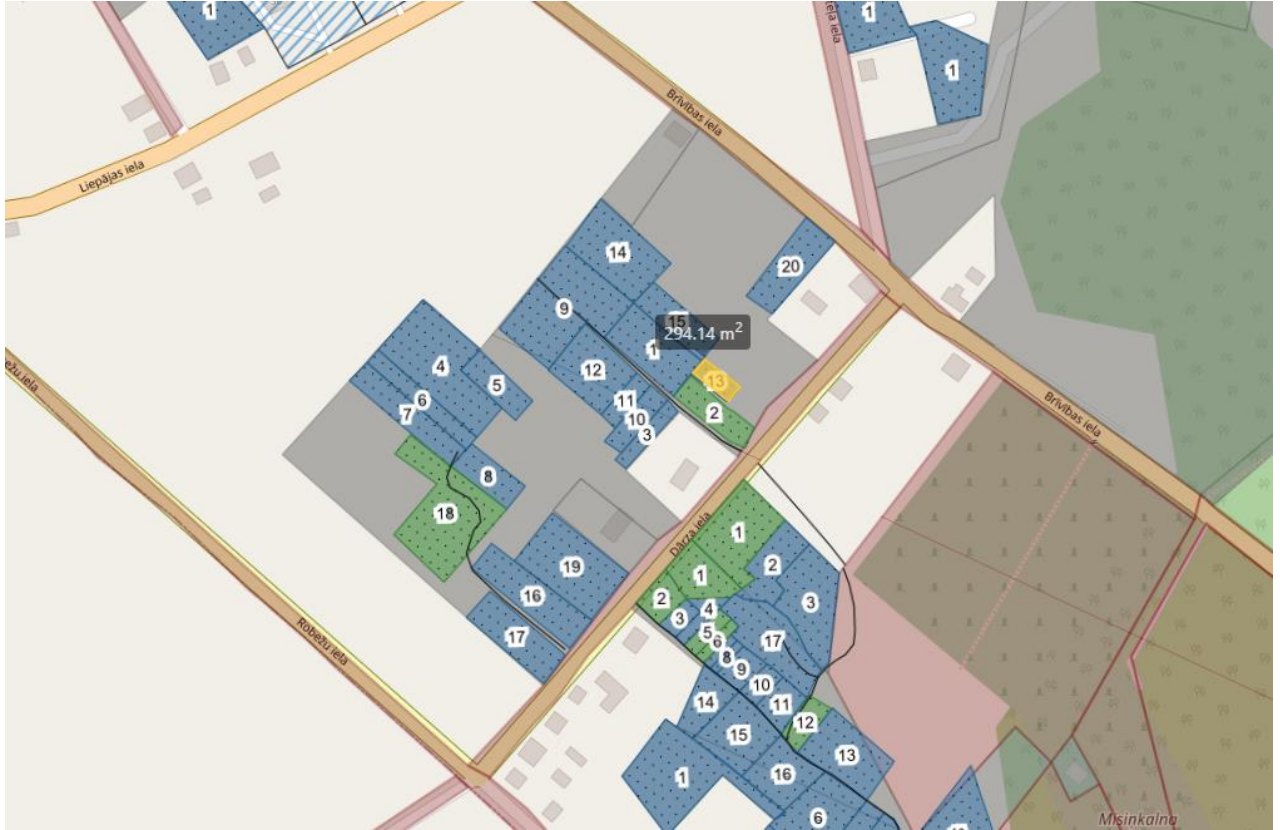
Pielikums Nr.1 ir lēmuma neatņemama sastāvdaļa.

Novada domes priekšsēdētāja vietnieks

Andris Jankovskis

Pielikums Nr.1
Aizputes novada domes sēdes
30.10.2020. lēmumam Nr.606, 38.§

Brīvības iela 38, Aizpute, Aizputes novads, kadastra Nr. 64050050033, platībā 250 m²



Novada domes priekšsēdētāja vietnieks

Andris Jankovskis

**AIZPUTES NOVADA DOME**Reģ.Nr.LV90000031743, Atmodas ielā 22, Aizputē, Aizputes novadā, LV – 3456, t. 63448188, e-pasts dome@aizpute.lv**LĒMUMS**
Aizputē

2020.gada 30.oktobrī

Nr.607
(protokols Nr.18, 39.§)**Par zemes nomas līguma slēgšanu “Mežgaļi Nr.64”, Lažas pagasta
zemes vienībā 6472 007 0252**

Aizputes novada domē 2020.gada 23.oktobrī reģistrēts ar Nr.2.1.11-2/SAN-2717 A. J. iesniegums par zemes nomas līguma slēgšanu palīgsaimniecības uzturēšanai Lažas pagasta “Mežgaļi Nr.64” zemes vienībā 6472 007 0252, platībā 0,09 ha.

Ņemot vērā iesniegumu un pamatojoties uz likuma “Par pašvaldībām” 14.panta pirmās daļas 2.punktu un otrās daļas 3.punktu, 21.panta 14.punta a) apakšpunktu Ministru kabineta 2018.gada 19.jūnija noteikumi Nr.350 “Publiskas personas zemes nomas un apbūves tiesības noteikumi” 29.2.apakšpunktu, Aizputes novada domes 2019.gada 27.marta saistošiem noteikumiem Nr.4 “Par neapbūvētu, Aizputes novada pašvaldībai piederošu vai piekrītošu zemesgabalu nomas maksu”,

Aizputes novada dome NOLEMJ:

1. Noslēgt zemes nomas līgumu ar A. J., par palīgsaimniecības zemes nomu Lažas pagasta “Mežgaļi Nr.64” zemes vienībā ar kadastra apzīmējumu 6472 007 0252 platībā 0,09 ha;
2. Noteikt zemes nomas maksu 3% apmērā no zemes kadastrālās vērtības, ar noteikumu, ka minimālā nomas maksa ir 5,00 eiro gadā, neieskaitot pievienotās vērtības nodokli;
3. Noteikt, ka nomnieks papildus nomas maksai iznomātājam maksā likumos noteiktos nodokļus;
4. Zemes noma noteikta uz laiku 5 gadi, no 2021.gada 1.janvāra līdz 2025.gadam 31.decembrim;
5. Nekustamā īpašuma nodaļai noslēgt zemes nomas līgumu ar A. J. divu nedēļu laikā pēc šī lēmuma nosūtīšanas iesniedzējam un Dienvidkurzemes novada finanšu komisijas pozitīva lēmuma saņemšanas.

Pielikums Nr.1 ir lēmuma neatņemama sastāvdaļa.

Novada domes priekšsēdētāja vietnieks

Andris Jankovskis

Pielikums Nr.1
Aizputes novada domes sēdes
30.10.2020. lēmumam Nr.607, 39.§

Mežgaļi Nr.64, Lažas pag., Aizputes nov., kadastra apz. 64720070252, platība 0,09 ha



Novada domes priekšsēdētāja vietnieks

Andris Jankovskis



AIZPUTES NOVADA DOME

Reģ.Nr.LV90000031743, Atmodas ielā 22, Aizputē, Aizputes novadā, LV – 3456, t. 63448188, e-pasts dome@aizpute.lv

LĒMUMS

Aizputē

2020.gada 30.oktobrī

Nr.608

(protokols Nr.18, 40.§)

Par zemes nomas līguma slēgšanu “Mežgaļi Nr.39”, Lažas pagasta zemes vienībā 6472 007 0277 un “Mežgaļu koplietošanas zeme”, Lažas pagasta zemes vienības 6472 007 0123 daļu

Aizputes novada domē 2020.gada 20.oktobrī saņemts un ar Nr.2.1.11-2/SAN-2677 reģistrēts A. P. iesniegums par zemes nomas līguma slēgšanu palīgsaimniecības uzturēšanai Lažas pagasta “Mežgaļi Nr.39” zemes vienībā 6472 007 0277, platībā 0,0592 ha un Lažas pagasta “Mežgaļu koplietošanas zeme” zemes vienības 6472 007 0123 daļu, platībā 0,0665 ha.

Ņemot vērā iesniegumu un pamatojoties uz likuma “Par pašvaldībām” 14.panta pirmās daļas 2.punktu un otrās daļas 3.punktu, 21.panta 14.punta a) apakšpunktu Ministru kabineta 2018.gada 19.jūnija noteikumi Nr.350 “Publiskas personas zemes nomas un apbūves tiesības noteikumi” 29.2.apakšpunktu, Aizputes novada domes 2019.gada 27.marta saistošiem noteikumiem Nr.4 “Par neapbūvētu, Aizputes novada pašvaldībai piederošu vai piekrītošu zemesgabalu nomas maksu”,

Aizputes novada dome **NOLEMJ:**

1. Noslēgt zemes nomas līgumu ar A. P., par palīgsaimniecības zemes nomu Lažas pagasta “Mežgaļi Nr.39” zemes vienībā ar kadastra apzīmējumu 6472 007 0277 platībā 0,0592 ha;
2. Noslēgt zemes nomas līgumu ar A. P., par palīgsaimniecības zemes nomu Lažas pagasta “Mežgaļu koplietošanas zeme” zemes vienības ar kadastra apzīmējumu 6472 007 0123 daļu, platībā 0,0665 ha;
3. Noteikt zemes nomas maksu 3% apmērā no zemes kadastrālās vērtības, ar noteikumu, ka minimālā nomas maksa ir 5,00 eiro gadā, neieskaitot pievienotās vērtības nodokli;

4. Noteikt, ka nomnieks papildus nomas maksai iznomātājam maksā likumos noteiktos nodokļus;
5. Zemes noma noteikta uz laiku 5 gadi, no 2021.gada 1.janvāra līdz 2025.gadam 31.decembrim;
6. Nekustamā īpašuma nodaļai noslēgt zemes nomas līgumu ar A. P. divu nedēļu laikā pēc šī lēmuma nosūtīšanas iesniedzējam un Dienvidkurzemes novada finanšu komisijas pozitīva lēmuma saņemšanas.

Pielikums Nr.1 ir lēmuma neatņemama sastāvdaļa.

Novada domes priekšsēdētāja vietnieks

Andris Jankovskis

Pielikums Nr.1
Aizputes novada domes sēdes
30.10.2020. lēmumam Nr.608, 40.§

Mežgaļi Nr.39, Lažas pag., Aizputes nov., kadastra apz. 64720070277, platība 0,0592 ha
un “Mežgaļu koplietošanas zeme” zemes vienības 6472 007 0123 daļa, platībā 0,0665 ha



Novada domes priekšsēdētāja vietnieks

Andris Jankovskis



AIZPUTES NOVADA DOME

Reģ.Nr.LV90000031743, Atmodas ielā 22, Aizputē, Aizputes novadā, LV – 3456, t. 63448188, e-pasts dome@aizpute.lv

LĒMUMS Aizputē

2020.gada 30.oktobrī

Nr.609
(protokols Nr.18, 41.§)

Par zemes nomas līguma slēgšanu “Centra kūtis”, Kazdangas pagasta zemes vienības 64680030072 daļu

Aizputes novada domē 2020.gada 15.septembrī saņemts un ar Nr.2.1.11-2/SAN-2337 reģistrēts I. S. iesniegums par zemes nomas līguma slēgšanu palīgsaimniecības uzturēšanai Kazdangas pagasta “Centra kūtis” zemes vienībā 6468 003 0072, platībā 0,0317 ha.

Ņemot vērā iesniegumu un pamatojoties uz likuma “Par pašvaldībām” 14.panta pirmās daļas 2.punktu un otrās daļas 3.punktu, 21.panta 14.punta a) apakšpunktu Ministru kabineta 2018.gada 19.jūnija noteikumi Nr.350 “Publiskas personas zemes nomas un apbūves tiesības noteikumi” 29.2.apakšpunktu, Aizputes novada domes 2019.gada 27.marta saistošiem noteikumiem Nr.4 “Par neapbūvētu, Aizputes novada pašvaldībai piederošu vai piekrītošu zemesgabalu nomas maksu”,

Aizputes novada dome **NOLEMJ:**

1. Noslēgt zemes nomas līgumu ar I. S., par palīgsaimniecības zemes nomu Kazdangas pagasta “Centra kūtis” zemes vienībā ar kadastra apzīmējumu 6468 003 0072 platībā 0,0317 ha ar 2021.gada 1.janvāri;
2. Noteikt zemes nomas maksu 3% apmērā no zemes kadastrālās vērtības, ar noteikumu, ka minimālā nomas maksa ir 5,00 eiro gadā, neieskaitot pievienotās vērtības nodokli;
3. Noteikt, ka nomnieks papildus nomas maksai iznomātājam maksā likumos noteiktos nodokļus;
4. Zemes noma noteikta uz laiku 5 gadi, no 2021.gada 1.janvāra līdz 2025.gadam 31.decembrim;
5. Nekustamā īpašuma nodaļai noslēgt zemes nomas līgumu ar I. S. divu nedēļu laikā pēc šī lēmuma nosūtīšanas iesniedzējai un Dienvidkurzemes novada finanšu komisijas pozitīva lēmuma saņemšanas.

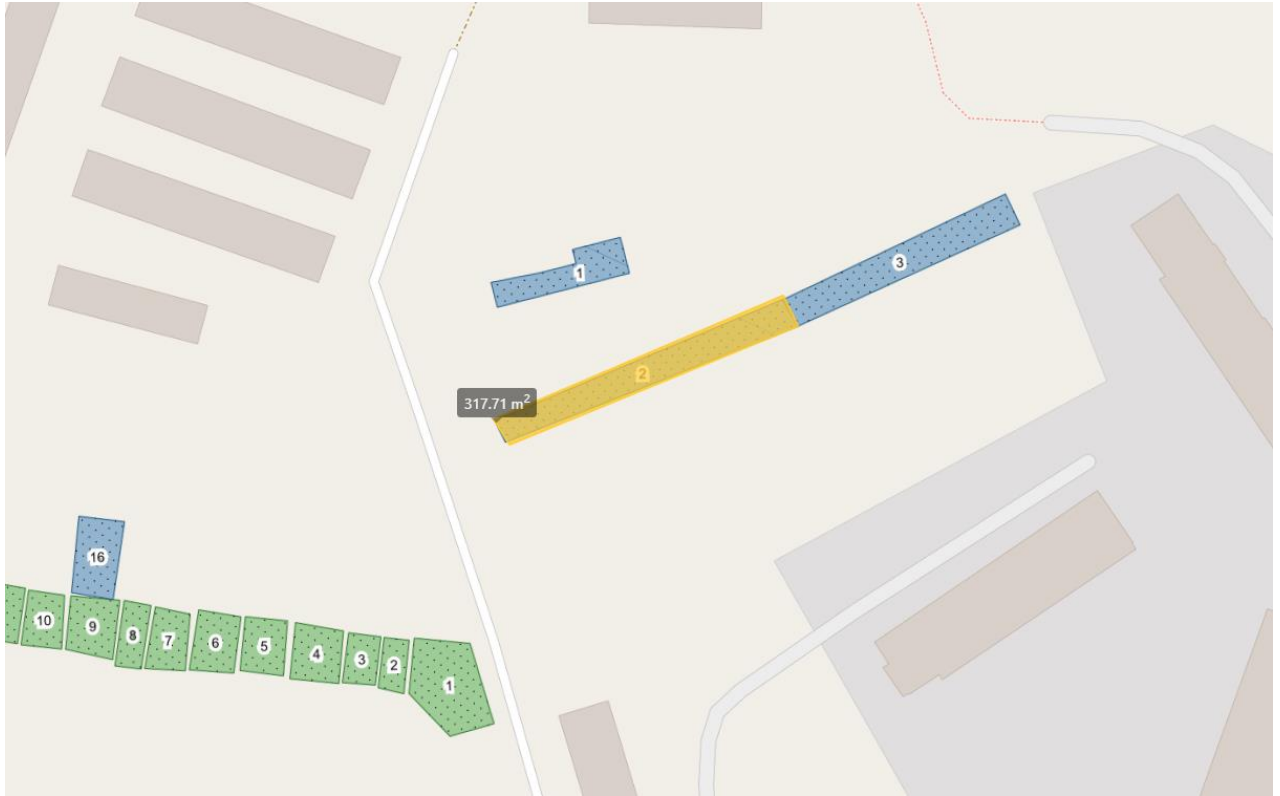
Pielikums Nr.1 ir lēmuma neatņemama sastāvdaļa.

Novada domes priekšsēdētāja vietnieks

Andris Jankovskis


Pielikums Nr.1
Aizputes novada domes sēdes
30.10.2020. lēmumam Nr.609, 41.§

“Centra kūtis”, Kazdangas pag., Aizputes nov., kadastra apz. 6468 003 0072, platība
0,0317 ha



Novada domes priekšsēdētāja vietnieks

Andris Jankovskis



AIZPUTES NOVADA DOME

Reģ.Nr.LV90000031743, Atmodas ielā 22, Aizputē, Aizputes novadā, LV – 3456, t. 63448188, e-pasts dome@aizpute.lv

LĒMUMS Aizputē

2020.gada 30.oktobrī

Nr.610
(protokols Nr.18, 42.§)

Par zemes nomas līguma slēgšanu “Ābeles”, Kalvenes pagasta zemes vienības 6466 005 0282 daļu

Aizputes novada domē 2020.gada 4.augustā saņemts un ar Nr.2.1.11-2/SAN-1968 reģistrēts I. P. iesniegums par zemes nomas līguma slēgšanu palīgsaimniecības uzturēšanai Kalvenes pagasta “Ābeles” zemes vienībā 6466 005 0282, platībā 0,2267 ha.

Ņemot vērā iesniegumu un pamatojoties uz likuma “Par pašvaldībām” 14.panta pirmās daļas 2.punktu un otrās daļas 3.punktu, 21.panta 14.punta a) apakšpunktu Ministru kabineta 2018.gada 19.jūnija noteikumi Nr.350 “Publiskas personas zemes nomas un apbūves tiesības noteikumi” 29.2.apakšpunktu, Aizputes novada domes 2019.gada 27.marta saistošiem noteikumiem Nr.4 “Par neapbūvētu, Aizputes novada pašvaldībai piederošu vai piekrītošu zemesgabalu nomas maksu”,

Aizputes novada dome **NOLEMJ:**

1. Noslēgt zemes nomas līgumu ar I.P., par palīgsaimniecības zemes nomu Kalvenes pagasta “Ābeles” zemes vienībā ar kadastra apzīmējumu 6466 005 0282 platībā 0,2267 ha ar 2021.gada 1.janvāri;
2. Noteikt zemes nomas maksu 3% apmērā no zemes kadastrālās vērtības, ar noteikumu, ka minimālā nomas maksa ir 5,00 eiro gadā, neieskaitot pievienotās vērtības nodokli;
3. Noteikt, ka nomnieks papildus nomas maksai iznomātājam maksā likumos noteiktos nodokļus;
4. Zemes noma noteikta uz laiku 5 gadi, no 2021. gada 1. janvāra līdz 2025. gadam 31.decembrim;
5. Nekustamā īpašuma nodaļai noslēgt zemes nomas līgumu ar I. P. divu nedēļu laikā pēc šī lēmuma nosūtīšanas iesniedzējam un Dienvidkurzemes novada finanšu komisijas pozitīva lēmuma saņemšanas.

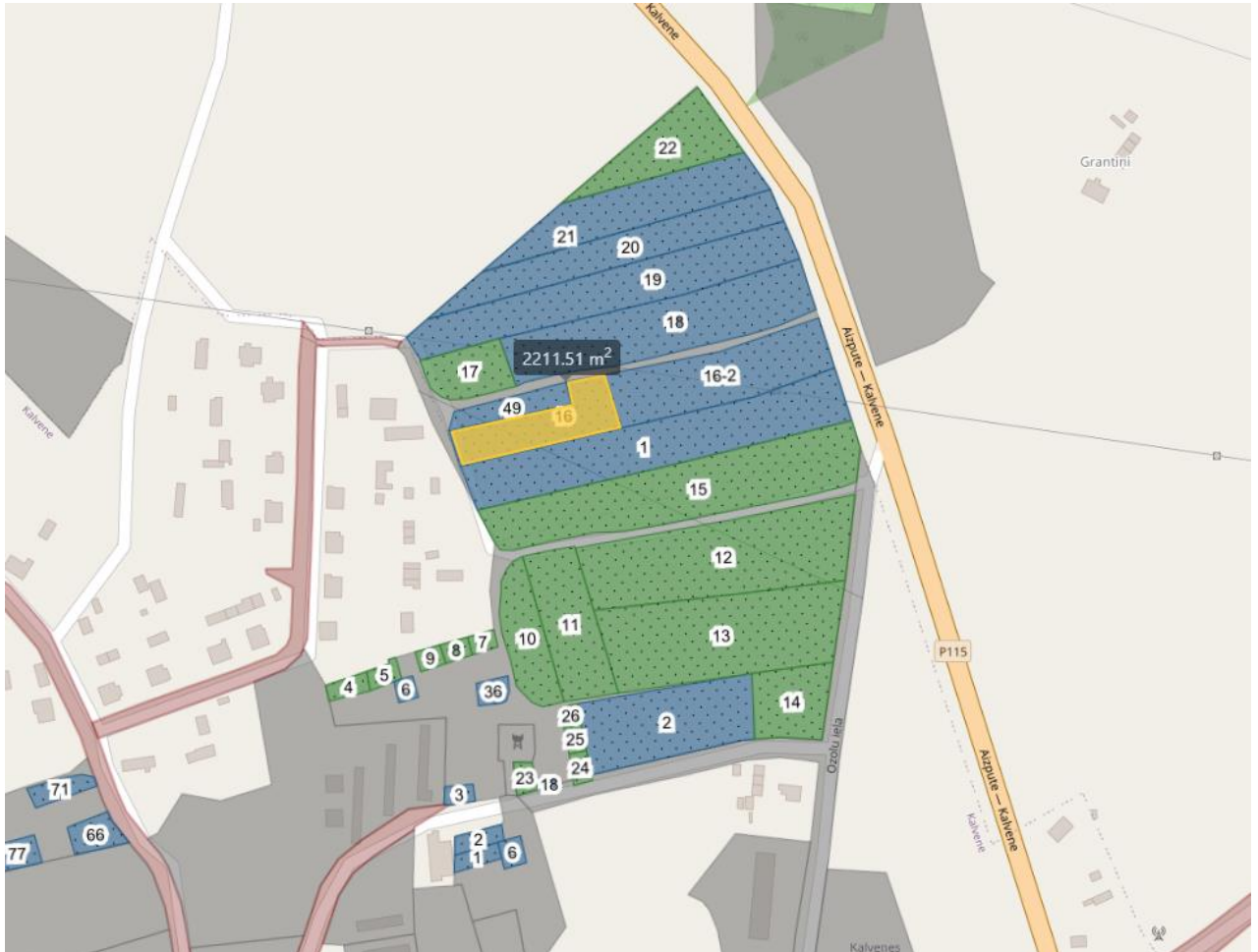
Pielikums Nr.1 ir lēmuma neatņemama sastāvdaļa.

Novada domes priekšsēdētāja vietnieks

Andris Jankovskis


Pielikums Nr.1
Aizputes novada domes sēdes
30.10.2020. lēmumam Nr.610, 42.§

“Ābeles”, Kalvenes pag., Aizputes nov., kadastra apz. 6466 005 0282, platība 0,2267 ha



Novada domes priekšsēdētāja vietnieks

Andris Jankovskis



AIZPUTES NOVADA DOME

Reģ.Nr.LV90000031743, Atmodas ielā 22, Aizputē, Aizputes novadā, LV – 3456, t. 63448188, e-pasts dome@aizpute.lv

LĒMUMS Aizputē

2020.gada 30.oktobrī

Nr.611
(protokols Nr.18, 43.§)

Par zemes nomas līguma slēgšanu “Mežgaļi Nr.102”, Lažas pagasta zemes vienības 64720070023 daļu

Aizputes novada domē 2020.gada 29.septembrī saņemts un ar Nr.2.1.11-2/SAN-2470 reģistrēts J. A. iesniegums par zemes nomas līguma slēgšanu palīgsaimniecības uzturēšanai Lažas pagasta “Mežgaļi Nr.102” zemes vienībā 6472 007 0023, platībā 0,033 ha.

Ņemot vērā iesniegumu un pamatojoties uz likuma “Par pašvaldībām” 14.panta pirmās daļas 2.punktu un otrās daļas 3.punktu, 21.panta 14.punta a) apakšpunktu Ministru kabineta 2018.gada 19.jūnija noteikumi Nr.350 “Publiskas personas zemes nomas un apbūves tiesības noteikumi” 29.2.apakšpunktu, Aizputes novada domes 2019.gada 27.marta saistošiem noteikumiem Nr.4 “Par neapbūvētu, Aizputes novada pašvaldībai piederošu vai piekrītošu zemesgabalu nomas maksu”,

Aizputes novada dome **NOLEMJ:**

1. Noslēgt zemes nomas līgumu ar J. A., par palīgsaimniecības zemes nomu Lažas pagasta “Mežgaļi Nr.102” zemes vienībā ar kadastra apzīmējumu 6472 007 0023 platībā 0,033 ha ar 2021.gada 1.janvāri;
2. Noteikt zemes nomas maksu 3% apmērā no zemes kadastrālās vērtības, ar noteikumu, ka minimālā nomas maksa ir 5,00 eiro gadā, neieskaitot pievienotās vērtības nodokli;
3. Noteikt, ka nomnieks papildus nomas maksai iznomātājam maksā likumos noteiktos nodokļus;
4. Zemes noma noteikta uz laiku 5 gadi, no 2021. gada 1. janvāra līdz 2025. gadam 31.decembrim;
5. Nekustamā īpašuma nodaļai noslēgt zemes nomas līgumu ar J. A. divu nedēļu laikā pēc šī lēmuma nosūtīšanas iesniedzējam un Dienvidkurzemes novada finanšu komisijas pozitīva lēmuma saņemšanas.

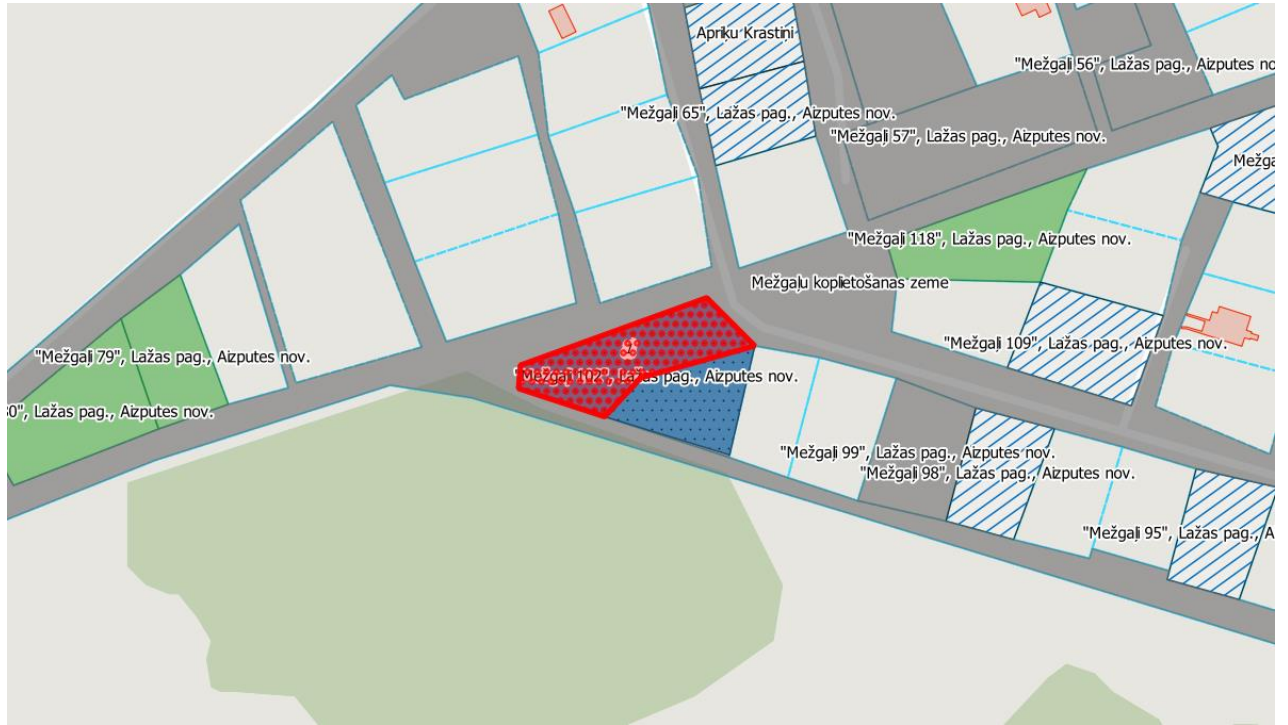
Pielikums Nr.1 ir lēmuma neatņemama sastāvdaļa.

Novada domes priekšsēdētāja vietnieks

Andris Jankovskis


Pielikums Nr.1
Aizputes novada domes sēdes
30.10.2020. lēmumam Nr.611, 43.§

Mežgaļi Nr.102, Lažas pag., Aizputes nov., kadastra apz. 64720070023, platība 0,033 ha



Novada domes priekšsēdētāja vietnieks

Andris Jankovskis



AIZPUTES NOVADA DOME

Reģ.Nr.LV90000031743, Atmodas ielā 22, Aizputē, Aizputes novadā, LV – 3456, t. 63448188, e-pasts dome@aizpute.lv

LĒMUMS Aizputē

2020.gada 30.oktobrī

Nr.612
(protokols Nr.18, 44.§)

Par zemes nomas līguma platības palielināšanu “Sakņu dārzi pretim zvaigznēm”, Cīravas pagasta zemes vienības 64480050200 daļu

Aizputes novada domē 2020.gada 1.oktobrī saņemts un ar Nr.2.1.11-2/SAN-2500 reģistrēts S. L. iesniegums par zemes nomas līguma platības palielināšanu Cīravas pagasta “SAKŅU DĀRZI PRETĪM ZVAIGZNĒM” zemes vienībā 6448 005 0200 platībā 0,03 ha. Zemes nomas līgums par “SAKŅU DĀRZI PRETĪM ZVAIGZNĒM”, Cīravas pagasts, kadastra apzīmējums 6448 005 0200 0,01 ha platībā ar Nr.2.7.2/TEZN-787 noslēgts 2019.gada 14.oktobrī un ir spēkā līdz 2023.gada 31.decembrim.

Nemot vērā iepriekš minēto un pamatojoties uz likuma “Par pašvaldībām” 14.panta pirmās daļas 2.punktu un otrās daļas 3.punktu, 21.panta 14.punta a) apakšpunktu Ministru kabineta 2018.gada 19.jūnija noteikumi Nr.350 “Publiskas personas zemes nomas un apbūves tiesības noteikumi” 29.2.apakšpunktu, Aizputes novada domes 2019.gada 27.marta saistošiem noteikumiem Nr.4 “Par neapbūvētu, Aizputes novada pašvaldībai piederošu vai piekrītošu zemesgabalu nomas maksu”,

Aizputes novada dome **NOLEMJ:**

1. Slēgt Vienošanos par grozījumiem zemes nomas līgumam ar S. L. par platības palielināšanu palīgsaimniecībai Cīravas pagasta “SAKŅU DĀRZI PRETĪM ZVAIGZNĒM” zemes vienībā ar kadastra apzīmējumu 6448 005 0200 platībā 0,03 ha.
2. Nekustamā īpašuma nodaļai sagatavot Vienošanos par grozījumiem nekustamā īpašuma nomas līgumam Nr. 2.7.2./TEZN-787 divu nedēļu laikā pēc šī lēmuma nosūtīšanas iesniedzējai un Dienvidkurzemes novada finanšu komisijas pozitīva lēmuma saņemšanas, par nomas platības maiņu, no 0,01 ha uz 0,03 ha iznomāšanu no 2021.gada 1.janvāra.

Pielikums Nr.1 ir lēmuma neatņemama sastāvdaļa.

Novada domes priekšsēdētāja vietnieks

Andris Jankovskis

Pielikums Nr.1
Aizputes novada domes sēdes
30.10.2020. lēmumam Nr.612, 44.§

“SAKŅU DĀRZI PRETĪM ZVAIGZNĒM”, Cīravas pag., Aizputes nov., kadastra apzīmējums
6448 005 0200, platība 0,03 ha



Novada domes priekšsēdētāja vietnieks

Andris Jankovskis



AIZPUTES NOVADA DOME

Reģ.Nr.LV90000031743, Atmodas ielā 22, Aizputē, Aizputes novadā, LV – 3456, t. 63448188, e-pasts dome@aizpute.lv

LĒMUMS Aizputē

2020.gada 30.oktobrī

Nr.613
(protokols Nr.18, 45.§)

Par zemes iznomāšanu garāžas Nr.25 Lažas iela 8, Aizputē, uzturēšanai

Aizputes novada domē 2020.gada 6.augustā saņemts G. C. Nr.2.1.11-2/SAN-2538 iesniegums par zemes nomu uz garāžu Nr.25, Lažas ielā 8, Aizputē uzturēšanai un S.M. rakstisku Nr.2.1.11-.2/SAN-2537 iesniegumu par atteikšanos no zemes nomas garāžai Nr.25, Lažas ielā 8, Aizputē.

Nemot vērā iesniegumus,

Aizputes novada dome **NOLEMJ**:

1. Pārtraukt zemes nomas līgumu ar S. M. (uzvārds mainīts, iepriekš S. Š.), , par garāžas Nr.25, Lažas ielā 8, Aizputē uzturēšanu ar 2020. gada 31. decembri.
2. Noslēgt zemes nomas līgumu ar G. C., par garāžas Nr.25, Lažas ielā 8, Aizputē, uzturēšanai piesaistīto platību 57,17 m², ar 2021. gada 1. janvāri.
3. Noteikt zemes nomas maksu, pamatojoties uz Ministru kabineta 2018.gada 19.jūnija noteikumiem Nr.350 "Publiskas personas zemes nomas un apbūves tiesības noteikumi" 17. punktu zemes noma par apbūvētu zemes gabalu gadā ir 1.5% no kadastrālās vērtības (bet ne mazāka par šo noteikumu 5.punktā minēto € 28.00 (divdesmit astoņi euro bez PVN).
4. Noteikt, ka nomnieks papildus nomas maksai iznomātājam maksā likumos noteiktos nodokļus.
5. Nekustamā īpašuma nodaļai noslēgt zemes nomas līgumu ar G. C. divu nedēļu laikā pēc šī lēmuma nosūtīšanas iesniedzējam un Dienvidkurzemes novada finanšu komisijas pozitīva lēmuma saņemšanas.

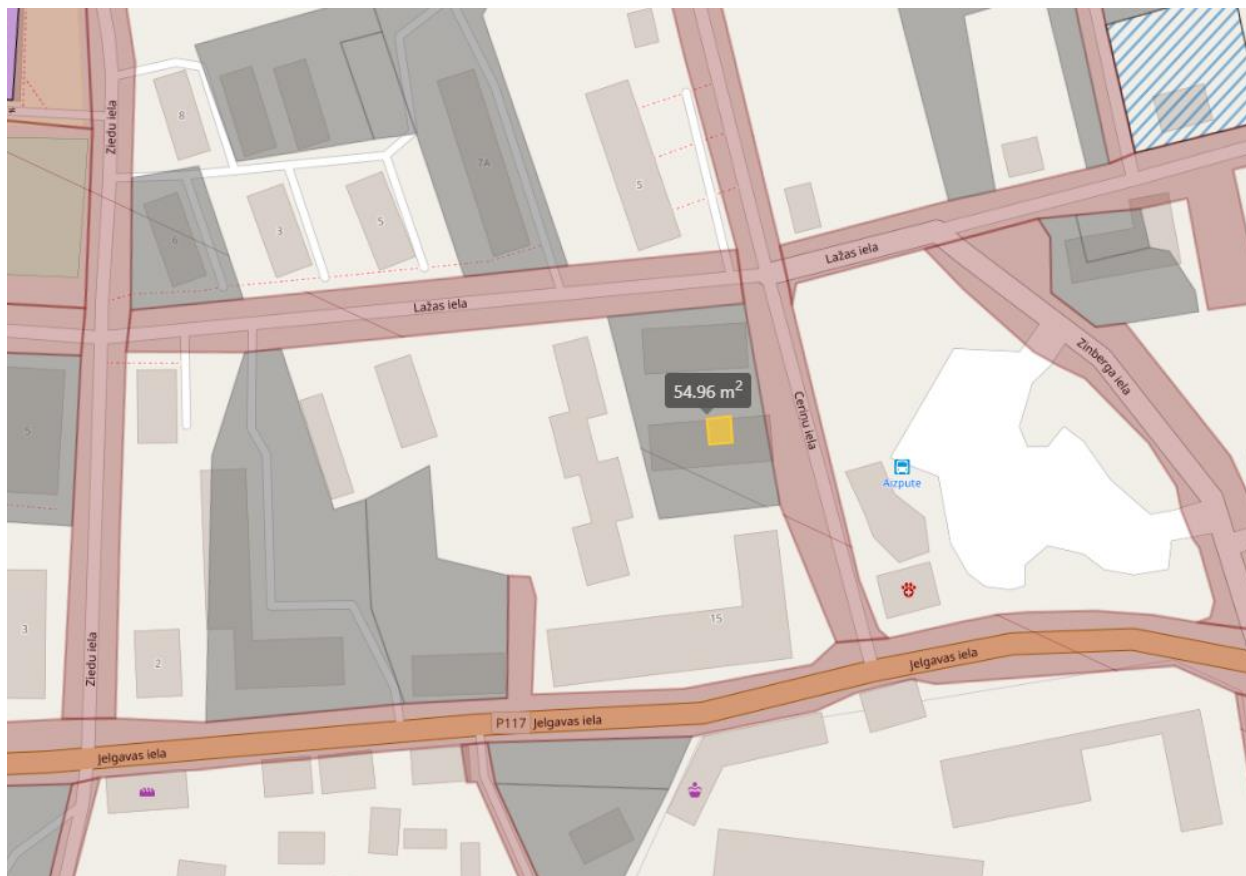
Pielikums Nr.1 ir lēmuma neatņemama sastāvdaļa.

Novada domes priekšsēdētāja vietnieks

Andris Jankovskis


Pielikums Nr.1
Aizputes novada domes sēdes
30.10.2020. lēmumam Nr.613, 45.§

Garāža Nr.25, Lažas iela 8., Aizpute, Aizputes nov., kadastra apz. 6405 007 0120, platība 57,17 m²



Novada domes priekšsēdētāja vietnieks

Andris Jankovskis



AIZPUTES NOVADA DOME

Reģ.Nr.LV90000031743, Atmodas ielā 22, Aizputē, Aizputes novadā, LV – 3456, t. 63448188, e-pasts dome@aizpute.lv

LĒMUMS Aizputē

2020.gada 30.oktobrī
614

Nr.

(protokols Nr.18, 46.§)

Par zemes nomas līguma pagarināšanu uz Aizputes zemes gabaliem Piestatnes ielā 6, kadastra nr. 6405 001 0019 un Piestatnes ielā 16, kadastra nr. 6405 001 0018

Aizputes novada domē 2020.gada 26.oktobrī saņemts un ar Nr.2.1.11-2/SAN-2735 reģistrēts O. B. iesniegums par zemes nomas līguma pagarināšanu uz Aizputes pilsētas zemes gabaliem Piestatnes ielā 6 un Piestatnes ielā 16 ar lietošanas mērķi - zeme lauksaimniecības vajadzībām.

Nomniekam uz 2020.gada 27.oktobrai nav nomas un nekustamā īpašuma nodokļa parādu.

Ministru kabineta 2018.gada 19.jūnija noteikumu Nr.350 “Publiskas personas zemes nomas un apbūves tiesības noteikumi” 53.punkts nosaka, ka Iznomātājs, izvērtējot lietderības apsvērumus, var pieņemt lēmumu pagarināt nomas līguma termiņu, nerīkojot izsoli. Nomas līgumu var pagarināt, ievērojot nosacījumu, ka nomas līguma kopējais termiņš nedrīkst pārsniegt Publiskas personas finanšu līdzekļu un mantas izšķērdēšanas novēršanas likumā noteikto nomas līguma termiņu. Minēto noteikumi 56.punkts nosaka, ka pagarinot nomas līguma termiņu, nomas maksu pārskata, piemērojot šo noteikumu 3.nodaļā noteikto nomas maksas noteikšanas kārtību.

Ņemot vērā, ka Līguma termiņš tiek pagarināts līdz 2025.gada 31.decembrim, līguma kopējais termiņš nepārsniedz Publiskas personas finanšu līdzekļu un mantas izšķērdēšanas novēršanas likumā noteikto līguma iznomāšanas termiņa ierobežojumu – 30 gadi.

Ņemot vērā iepriekš minēto un pamatojoties uz likuma “Par pašvaldībām” 77.panta pirmo daļu, Publiskas personas finanšu līdzekļu un mantas izšķērdēšanas novēršanas likuma 6.¹ pantu, un Ministru kabineta 2018.gada 19.jūnija noteikumi Nr.350 “Publiskas personas zemes nomas un apbūves tiesības noteikumi” 53., 56. punktiem,

Aizputes novada dome NOLEMJ:

1. Pagarināt zemes nomas līgumu ar O. B., uz Piestatnes iela 6, Aizpute, zemes vienības daļu ar kadastra apzīmējumu 64050010019 platībā 2,00 ha;
2. Pagarināt zemes nomas līgumu ar O. B., uz Piestatnes iela 16, Aizpute, zemes vienības daļu ar kadastra apzīmējumu 64050010018 platībā 0,55 ha;
3. Noteikt zemes nomas maksu 5% apmērā no zemes kadastrālās vērtības, ar noteikumu, ka minimālā nomas maksa ir 28,00 eiro gadā, neieskaitot pievienotās vērtības nodokli;
4. Noteikt, ka nomnieks papildus nomas maksai iznomātājam maksā likumos noteiktos nodokļus;
5. Zemes noma noteikta uz laiku 5 gadi, no 2021. gada 1. janvāra līdz 2025. gadam 31.decembrim;
6. Nekustamā īpašuma nodaļai noslēgt zemes nomas līgumus ar O.B. divu nedēļu laikā pēc šī lēmuma nosūtīšanas iesniedzējam un Dienvidkurzemes novada finanšu komisijas pozitīva lēmuma saņemšanas.

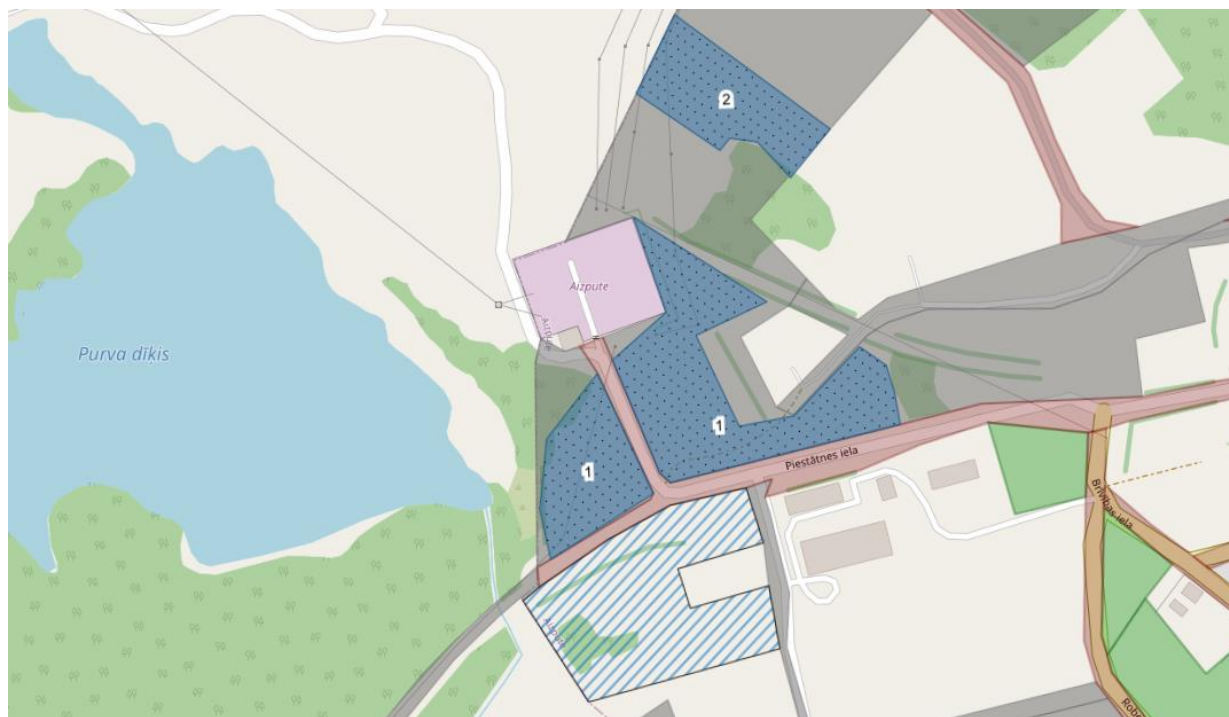
Pielikums Nr.1 ir lēmuma neatņemama sastāvdaļa.

Novada domes priekšsēdētāja vietnieks

Andris Jankovskis

Pielikums Nr.1
Aizputes novada domes sēdes
30.10.2020. lēmumam Nr.614, 46.§

Piestātnes iela 6, Aizpute, kadastra apzīmējums 6405 001 0019 platībā 2,00 ha un Piestātnes iela 16, Aizpute, kadastra apzīmējums 6405 001 0018 platībā 0,55 ha



Novada domes priekšsēdētāja vietnieks

Andris Jankovskis

**AIZPUTES NOVADA DOME**

Reģ.Nr.LV90000031743, Atmodas ielā 22, Aizputē, Aizputes novadā, LV – 3456, t. 63448188, e-pasts dome@aizpute.lv

LĒMUMS
Aizputē

2020.gada 30.oktobrī

Nr.615
(protokols Nr.18, 47.§)**Par zemes nomas līguma pagarināšanu Dārza ielā 5B, Aizpute zemes vienības 6405 005 0029 daļu**

Aizputes novada domē 2020.gada 26.oktobrī saņemts un ar Nr.2.1.11-2/SAN-2733 reģistrēts I. H. iesniegums par zemes nomas līguma pagarināšanu par zemi Dārza ielā 5B, Aizpute, kadastra apzīmējums 6405 005 0029.

Ņemot vērā iesniegumu un pamatojoties uz likuma “Par pašvaldībām” 14.panta pirmās daļas 2.punktu un otrās daļas 3.punktu, 21.panta 14.punta a) apakšpunktu Ministru kabineta 2018.gada 19.jūnija noteikumi Nr.350 “Publiskas personas zemes nomas un apbūves tiesības noteikumi” 29.3.apakšpunktu, Aizputes novada domes 2019.gada 27.marta saistošiem noteikumiem Nr.4 “Par neapbūvētu, Aizputes novada pašvaldībai piederošu vai piekrītošu zemesgabalu nomas maksu”,

Aizputes novada dome NOLEMJ:

1. Pagarināt zemes nomas līgumu ar I. H., par īpašuma Dārza iela 5B, Aizputē, kadastra Nr. 6405 005 0029, zemes vienības ar kadastra apzīmējumu 6405 005 0029, zemes daļu 1176 m² platībā ar lietošanas mērķi mazdārziņa vajadzībām.
2. Noteikt zemes nomas maksu 3% apmērā no zemes kadastrālās vērtības, ar noteikumu, ka minimālā nomas maksa ir 5,00 eiro gadā, neieskaitot pievienotās vērtības nodokli.
3. Zemes noma noteikta uz laiku no 2021.gada 1.janvāra līdz 2025.gada 31.decembrim.
4. Nekustamā īpašuma nodaļai noslēgt zemes nomas līgumu ar I. H. divu nedēļu laikā pēc šī lēmuma nosūtīšanas iesniedzējai un Dienvidkurzemes novada finanšu komisijas pozitīva lēmuma saņemšanas.

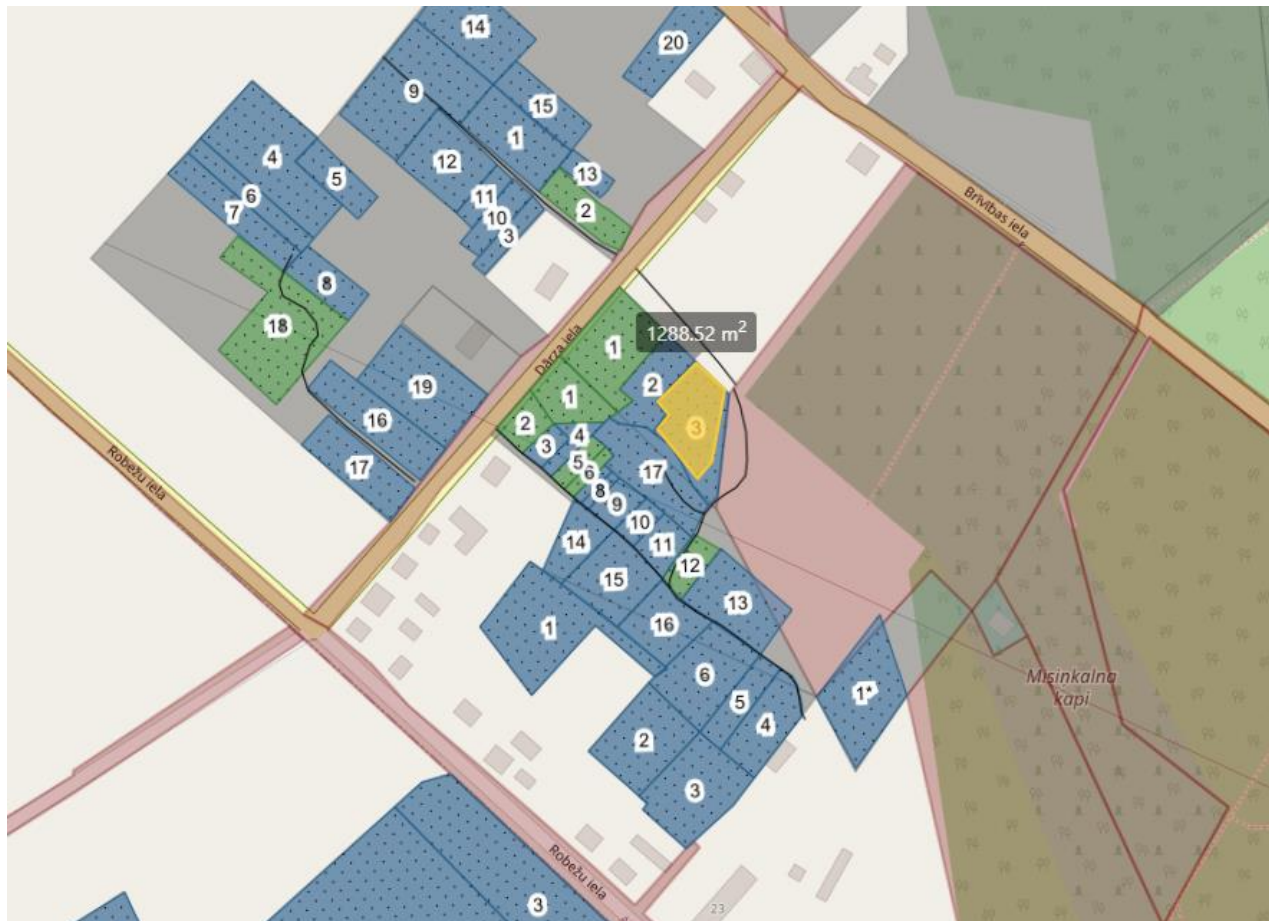
Pielikums Nr.1 ir lēmuma neatņemama sastāvdaļa.

Novada domes priekšsēdētāja vietnieks

Andris Jankovskis


Pielikums Nr.1
Aizputes novada domes sēdes
30.10.2020. lēmumam Nr.615, 47.§

Dārza iela 5B, Aizpute, Aizputes novads, kadastra Nr. 64050050029, platībā 1176 m²



Novada domes priekšsēdētāja vietnieks

Andris Jankovskis



AIZPUTES NOVADA DOME

Reģ.Nr.LV90000031743, Atmodas ielā 22, Aizputē, Aizputes novadā, LV – 3456, t. 63448188, e-pasts dome@aizpute.lv

LĒMUMS Aizputē

2020.gada 30.oktobrī

Nr.616
(protokols Nr.18, 48.§)

Par zemes nomas līguma pagarināšanu Jura Mātera ielā 60, Aizpute zemes vienības 6405 007 0157 daļu

Aizputes novada domē 2020.gada 26.oktobrī saņemts un ar Nr.2.1.11-2/SAN-2734 reģistrēts L.J. iesniegums par zemes nomas līguma pagarināšanu par zemi J.Mātera ielā 60, Aizputē, kadastra apzīmējums 6405 007 0157.

Ņemot vērā iesniegumu un pamatojoties uz likuma “Par pašvaldībām” 14.panta pirmās daļas 2.punktu un otrās daļas 3.punktu, 21.panta 14.punta a) apakšpunktu Ministru kabineta 2018.gada 19.jūnija noteikumi Nr.350 “Publiskas personas zemes nomas un apbūves tiesības noteikumi” 29.3.apakšpunktu, Aizputes novada domes 2019.gada 27.marta saistošiem noteikumiem Nr.4 “Par neapbūvētu, Aizputes novada pašvaldībai piederošu vai piekrītošu zemesgabalu nomas maksu”,

Aizputes novada dome **NOLEMJ:**

1. Pagarināt zemes nomas līgumu ar L. J., par īpašuma J.Mātera iela 60, Aizputē, kadastra Nr. 6405 007 0157, zemes vienības ar kadastra apzīmējumu 6405 007 0157, zemes daļu 430 m² platībā ar lietošanas mērķi mazdārziņa vajadzībām.
2. Noteikt zemes nomas maksu 3% apmērā no zemes kadastrālās vērtības, ar noteikumu, ka minimālā nomas maksa ir 5,00 eiro gadā, neieskaitot pievienotās vērtības nodokli.
3. Zemes noma noteikta uz laiku no 2021.gada 1.janvāra līdz 2025.gada 31.decembrim.
4. Nekustamā īpašuma nodaļai noslēgt zemes nomas līgumu ar L. J. divu nedēļu laikā pēc šī lēmuma nosūtīšanas iesniedzējai un Dienvidkurzemes novada finanšu komisijas pozitīva lēmuma saņemšanas.

Pielikums Nr.1 ir lēmuma neatņemama sastāvdaļa.

Novada domes priekšsēdētāja vietnieks

Andris Jankovskis


Pielikums Nr.1
Aizputes novada domes sēdes
30.10.2020. lēmumam Nr.616, 48.§

J.Mātera iela 60, Aizpute, Aizputes novads, kadastra Nr. 64050070157, platībā 430 m²



Novada domes priekšsēdētāja vietnieks

Andris Jankovskis

**AIZPUTES NOVADA DOME**

Reģ.Nr.LV90000031743, Atmodas ielā 22, Aizputē, Aizputes novadā, LV – 3456, t. 63448188, e-pasts dome@aizpute.lv

LĒMUMS
Aizputē

2020.gada 30.oktobrī
Nr.617

(protokols Nr.18, 49.§)

Par zemes nomas līguma pagarināšanu Ezera ielā 12, Aizpute zemes vienības 6405 011 0115 daļu

Aizputes novada domē 2020.gada 26.oktobrī saņemts un ar Nr.2.1.11-2/SAN-2742 reģistrēts M. E. iesniegums par zemes nomas līguma pagarināšanu par zemi Ezera ielā 12, Aizpute, kadastra apzīmējums 6405 011 0115.

Nemot vērā iesniegumu un pamatojoties uz likuma “Par pašvaldībām” 14.panta pirmās daļas 2.punktu un otrās daļas 3.punktu, 21.panta 14.punta a) apakšpunktu Ministru kabineta 2018.gada 19.jūnija noteikumi Nr.350 “Publiskas personas zemes nomas un apbūves tiesības noteikumi” 29.3.apakšpunktu, Aizputes novada domes 2019.gada 27.marta saistošiem noteikumiem Nr.4 “Par neapbūvētu, Aizputes novada pašvaldībai piederošu vai piekrītošu zemesgabalu nomas maksu”,

Aizputes novada dome NOLEMJ:

1. Pagarināt zemes nomas līgumu ar M. E., par īpašuma Ezera ielā 12, Aizputē, kadastra Nr. 6405 011 0115, zemes vienības ar kadastra apzīmējumu 6405 011 0115, zemes daļu 600 m² platībā ar lietošanas mērķi mazdārziņa vajadzībām.
2. Noteikt zemes nomas maksu 3% apmērā no zemes kadastrālās vērtības, ar noteikumu, ka minimālā nomas maksa ir 5,00 eiro gadā, neieskaitot pievienotās vērtības nodokli.
3. Zemes noma noteikta uz laiku no 2021.gada 1.janvāra līdz 2025.gada 31.decembrim.
4. Nekustamā īpašuma nodaļai noslēgt zemes nomas līgumu ar M. E. divu nedēļu laikā pēc šī lēmuma nosūtīšanas iesniedzējai un Dienvidkurzemes novada finanšu komisijas pozitīva lēmuma saņemšanas.

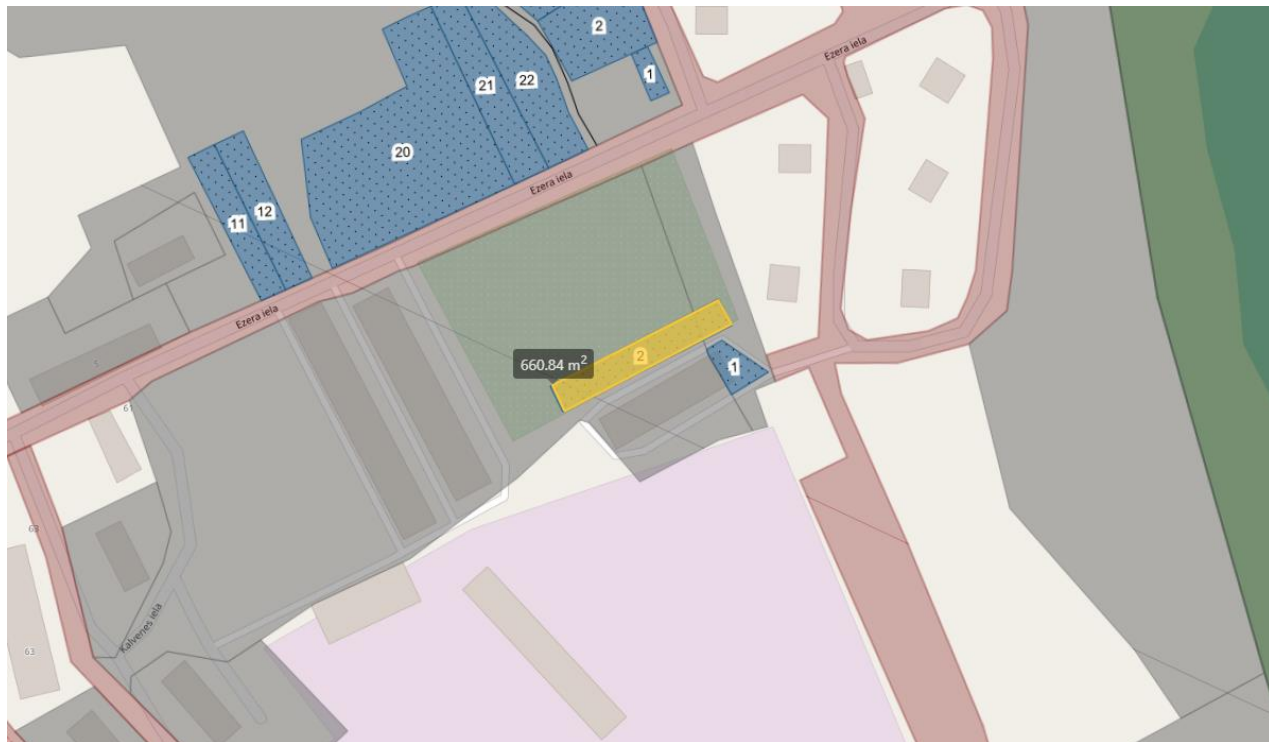
Pielikums Nr.1 ir lēmuma neatņemama sastāvdaļa.

Novada domes priekšsēdētāja vietnieks

Andris Jankovskis

Pielikums Nr.1
Aizputes novada domes sēdes
30.10.2020. lēmumam Nr.617, 49.§

Ezera iela 12, Aizpute, Aizputes novads, kadastra Nr. 6405 011 0115, platībā 600 m²



Novada domes priekšsēdētāja vietnieks

Andris Jankovskis



AIZPUTES NOVADA DOME

Reģ.Nr.LV90000031743, Atmodas ielā 22, Aizputē, Aizputes novadā, LV – 3456, t. 63448188, e-pasts dome@aizpute.lv

LĒMUMS Aizputē

2020.gada 30.oktobrī

Nr.618
(protokols Nr.18, 50.§)

Par zemes nomas līguma pagarināšanu un platības samazināšanu Kalvenes ielā 80A, Aizpute zemes vienības 6405 011 0104 daļu

Aizputes novada domē 2020.gada 26.oktobrī saņemts un ar Nr.2.1.11-2/SAN-2736 reģistrēts P. J. iesniegums par zemes nomas līguma pagarināšanu un platības samazināšanu par zemi Kalvenes ielā 80A, Aizpute, kadastra apzīmējums 6405 011 0104.

Ņemot vērā iesniegumu un pamatojoties uz likuma “Par pašvaldībām” 14.panta pirmās daļas 2.punktu un otrās daļas 3.punktu, 21.panta 14.punta a) apakšpunktu Ministru kabineta 2018.gada 19.jūnija noteikumi Nr.350 “Publiskas personas zemes nomas un apbūves tiesības noteikumi” 29.3.apakšpunktu, Aizputes novada domes 2019.gada 27.marta saistošiem noteikumiem Nr.4 “Par neapbūvētu, Aizputes novada pašvaldībai piederošu vai piekrītošu zemesgabalu nomas maksu”,

Aizputes novada dome **NOLEMJ:**

1. Pagarināt zemes nomas līgumu ar P. J., par īpašuma Kalvenes iela 80A, Aizputē, kadastra Nr. 6405 011 0104, zemes vienības ar kadastra apzīmējumu 6405 011 0104, zemes daļu 250 m² platībā ar lietošanas mērķi mazdārziņa vajadzībām.
2. Noteikt zemes nomas maksu 3% apmērā no zemes kadastrālās vērtības, ar noteikumu, ka minimālā nomas maksa ir 5,00 eiro gadā, neieskaitot pievienotās vērtības nodokli.
3. Zemes noma noteikta uz laiku no 2021.gada 1.janvāra līdz 2025.gada 31.decembrim.
4. Nekustamā īpašuma nodaļai noslēgt zemes nomas līgumu ar P. J. divu nedēļu laikā pēc šī lēmuma nosūtīšanas iesniedzējai un Dienvidkurzemes novada finanšu komisijas pozitīva lēmuma saņemšanas.

Pielikums Nr.1 ir lēmuma neatņemama sastāvdaļa.

Novada domes priekšsēdētāja vietnieks

Andris Jankovskis

Pielikums Nr.1
Aizputes novada domes sēdes
30.10.2020. lēmumam Nr.618, 50.§

Kalvenes iela 80A, Aizpute, Aizputes novads, kadastra Nr. 6405011 0104, platībā 250 m²



Novada domes priekšsēdētāja vietnieks

Andris Jankovskis

**AIZPUTES NOVADA DOME**

Reģ.Nr.LV90000031743, Atmodas ielā 22, Aizputē, Aizputes novadā, LV – 3456, t. 63448188, e-pasts dome@aizpute.lv

LĒMUMS
Aizputē

2020.gada 30.oktobrī

Nr.619
(protokols Nr.18, 51.§)**Par zemes nomas līguma pagarināšanu Kapu ielā 8, Aizpute zemes vienības
6405 010 0074 daļu**

Aizputes novada domē 2020.gada 23.oktobrī saņemts un ar Nr.2.1.11-2/SAN-2724 reģistrēts R. F. iesniegums par zemes nomas līguma pagarināšanu par zemi Kapu ielā 8, Aizpute, kadastra apzīmējums 6405 010 0074.

Ņemot vērā iesniegumu un pamatojoties uz likuma “Par pašvaldībām” 14.panta pirmās daļas 2.punktu un otrās daļas 3.punktu, 21.panta 14.punta a) apakšpunktu Ministru kabineta 2018.gada 19.jūnija noteikumi Nr.350 “Publiskas personas zemes nomas un apbūves tiesības noteikumi” 29.3.apakšpunktu, Aizputes novada domes 2019.gada 27.marta saistošiem noteikumiem Nr.4 “Par neapbūvētu, Aizputes novada pašvaldībai piederošu vai piekrītošu zemesgabalu nomas maksu”,

Aizputes novada dome NOLEMJ:

1. Pagarināt zemes nomas līgumu ar R. F., par īpašuma Kapu ielā 8, Aizputē, kadastra Nr. 6405 010 0074, zemes vienības ar kadastra apzīmējumu 6405 010 0074, zemes daļu 680 m² platībā ar lietošanas mērķi mazdārziņa vajadzībām.
2. Noteikt zemes nomas maksu 3% apmērā no zemes kadastrālās vērtības, ar noteikumu, ka minimālā nomas maksa ir 5,00 eiro gadā, neieskaitot pievienotās vērtības nodokli.
3. Zemes noma noteikta uz laiku no 2021.gada 1.janvāra līdz 2025.gada 31.decembrim.
4. Nekustamā īpašuma nodaļai noslēgt zemes nomas līgumu ar R. F. divu nedēļu laikā pēc šī lēmuma nosūtīšanas iesniedzējai un Dienvidkurzemes novada finanšu komisijas pozitīva lēmuma saņemšanas.

Pielikums Nr.1 ir lēmuma neatņemama sastāvdaļa.

Novada domes priekšsēdētāja vietnieks

Andris Jankovskis


Pielikums Nr.1
Aizputes novada domes sēdes
30.10.2020. lēmumam Nr.619, 51.§

Kapu iela 8, Aizpute, Aizputes novads, kadastra Nr. 6405 010 0074, platībā 680 m²



Novada domes priekšsēdētāja vietnieks

Andris Jankovskis



AIZPUTES NOVADA DOME

Reģ.Nr.LV90000031743, Atmodas ielā 22, Aizputē, Aizputes novadā, LV – 3456, t. 63448188, e-pasts dome@aizpute.lv

LĒMUMS Aizputē

2020.gada 30.oktobrī

Nr.620
(protokols Nr.18, 52.§)

Par lokālpilnovarotāja izstrādi teritorijas plānojuma grozīšanai īpašumā Hertleļa ielā 4, Aizputē, Aizputes novadā, izmainot funkcionālo zonējumu

Aizputes novada domes administrācijā 2020.gada 2.septembrī saņemts iesniegums Nr.2.1.-11-2/SAN-2220 no J. M. par lokālpilnovarotāja izstrādi funkcionālā zonējuma izmaiņām īpašumā Hertleļa ielā 4, Aizputē, Aizputes novadā, lai mainītu teritorijas plānojumā noteikto funkcionālo zonējumu no publiskās apbūves teritorijas (P) uz mazstāvu dzīvojamās apbūves teritoriju (DzM), pamatojoties uz īpašuma izmantošanas ieceres maiņu. Jautājums skatīts 26.oktobra Attīstības un Finanšu un budžeta, licencēšanas komitejas sēdē, kurā tika atbalstīts. Ņemot vērā iepriekš minēto, kā arī pamatojoties Teritorijas attīstības likuma 23.panta ceturto daļu, 24.panta otro, trešo, ceturto daļu. Administratīvā procesa likuma 4.panta, 5.panta, 6.panta, 10.panta, 64.panta panta pirmo daļu, 65.panta pirmo daļu, 2014.gada 14.oktobra Ministru kabineta noteikumu Nr.628 “Noteikumi par pašvaldību teritorijas attīstības plānošanas dokumentiem” 2.nodaļas, 3.4.apakšnodaļas, 4.nodaļas, 5.2. apakšnodaļas, 6.nodaļas, 7.nodaļas pantiem, Aizputes novada ilgtspējīgas attīstības stratēģiju 2012.-2030.gadam, kā arī Aizputes novada teritorijas plānojuma 2012.-2023.gadam “Teritorijas izmantošanas un apbūves noteikumiem”,

Aizputes novada dome **NOLEMJ:**

1. Noteikt lokālpilnovarotāja izstrādi teritorijas plānotās (atļautās) izmantošanas - funkcionālā zonējuma un teritorijas izmantošanas un apbūves noteikumu izmaiņai īpašumā Hertleļa ielā 4, Aizputē, Aizputes novadā (kadastra Nr.64050050008), platība 0,802 ha, kā Teritorijas plānojuma grozījumus.
2. Uzsākt lokālpilnovarotāja izstrādi Teritorijas plānojumā noteiktās plānotās (atļautās) izmantošanas - funkcionālā zonējuma maiņai no Publiskās apbūves teritorijas (P) uz

mazstāvu dzīvojamās mājas apbūves teritoriju (DzM) atbilstoši darba uzdevumam (Pielikums Nr. 2). Lokālpārplānojuma ierosinātājs ir J. M.

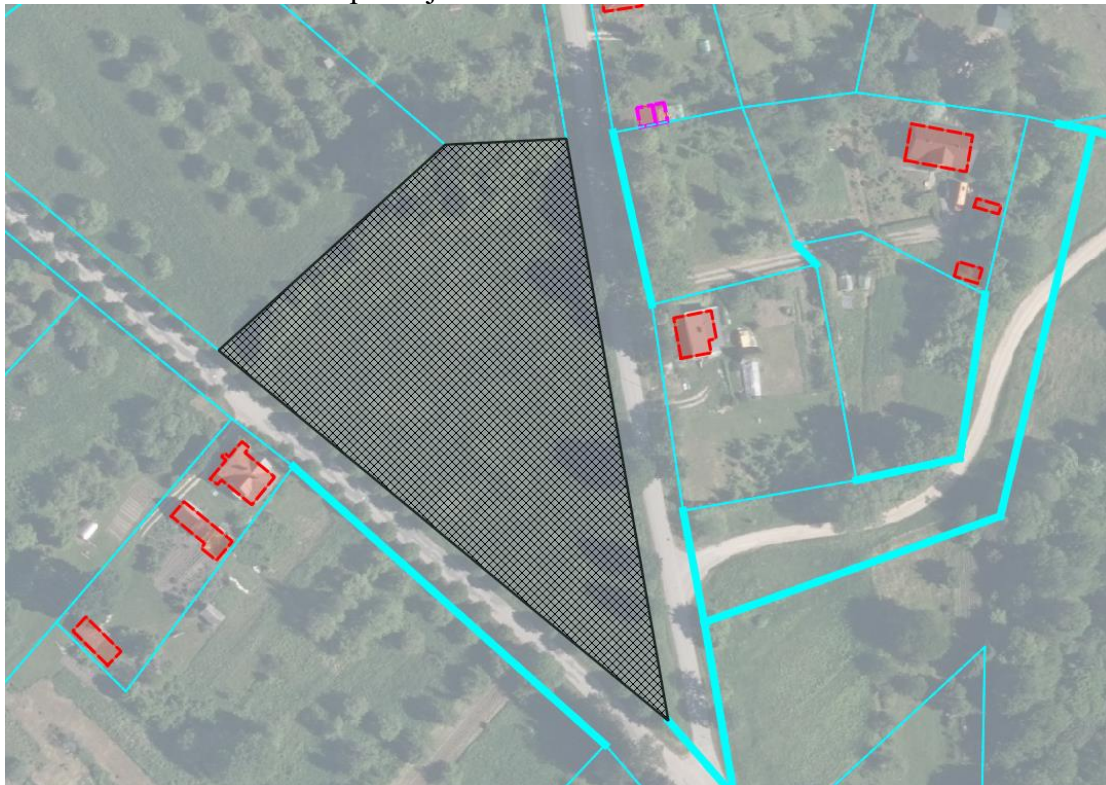
3. Par lokālpārplānojuma izstrādes vadītāju apstiprināt Attīstības nodaļas vadītāju Gitu Golubovu.
4. Par lokālpārplānojuma izstrādātāju apstiprināt SIA "Livland Group", reģistrācijas Nr. 40103754794, juridiskā adrese Baznīcas iela 31-8, Rīga, LV-1010, plānošanas dokumenta un grafiskās daļas izstrādātāju Norbertu Ekmani.
5. Piešķirt piekļuves tiesības Norbertam Ekmanim Teritorijas attīstības plānošanas informācijas sistēmai (TAPIS) lokālpārplānojuma izstrādei īpašuma Herteļa ielā 4, Aizputē, Aizputes novadā, ar kadastra apzīmējumu 6405 005 02008, pēc līguma noslēgšanas starp pašvaldību, lokālpārplānojuma ierosinātāju un lokālpārplānojuma izstrādātāju par izstrādes un finansēšanas kārtību.
6. Apstiprināt lokālpārplānojuma teritoriju – īpašumam Herteļa ielā 4, Aizputē ar kadastra apzīmējumu 6405 005 0008, Pielikums Nr.1.
7. Apstiprināt darba uzdevumu lokālpārplānojuma izstrādei, Pielikums Nr.2.
8. Pašvaldībai slēgt līgumu ar lokālpārplānojuma ierosinātāju un izstrādātāju par lokālpārplānojuma izstrādes un finansēšanas kārtību, nosakot, ka lokālpārplānojuma izstrādes izdevumus finansē ierosinātājs, izstrādi veic un organizē lokālpārplānojuma izstrādātāji. Pielikums Nr.3 Līguma projekts.

Novada domes priekšsēdētāja vietnieks

Andris Jankovskis

Pielikums Nr.1
Aizputes novada domes sēdes
30.10.2020. lēmumam Nr.620, 52.§

Lokālpānoījuma teritorija – īpašuma Herteļa ielā 4, Aizputē zemes vienība ar kadastra
apzīmējumu 6405 005 0008



Novada domes priekšsēdētāja vietnieks

Andris Jankovskis

DARBA UZDEVUMS

Lokālplānojuma izstrādei teritorijas plānojuma grozījumiem nekustamajā īpašumā Herteleja iela 4, Aizputē, Aizputes novadā, zemes vienībai ar kadastra apzīmējumu 6405 005 0008

1. Lokālplānojuma izstrādes pamatojums

Lokālplānojuma izstrāde notiek atbilstoši 2014.gada 14.oktobra MK noteikumu Nr.628 „Noteikumi par pašvaldību teritorijas attīstības plānošanas dokumentiem” (turpmāk tekstā – MK noteikumi Nr.628) 33.punktā noteiktajām prasībām, Aizputes novada ilgtspējīgas attīstības stratēģijai 2012.-2030.gadam (turpmāk tekstā – Aizputes novada Stratēģija), kā arī Aizputes novada teritorijas plānojuma 2012.-2023.gadam Teritorijas izmantošanas un apbūves noteikumiem un grafiskajai daļai (apstiprināti ar 2012.gada 28.marta Aizputes novada domes sēdes lēmumu Nr.141, 42§, kā Aizputes novada domes saistošie noteikumi Nr.7) (turpmāk tekstā – Aizputes novada Teritorijas plānojums), lai mainītu teritorijas plānojumā noteikto funkcionālo zonējumu no publiskās apbūves teritorijas (P) uz mazstāvu dzīvojamās apbūves teritoriju (DzM), pamatojoties uz īpašuma izmantošanas ieceres maiņu.

2. Lokālplānojuma teritorija

Lokālplānojuma teritorija ietver nekustamā īpašuma Herteleja iela 4, Aizputes pilsētā, Aizputes novadā, kadastra Nr.6405 008 0008, sastāvā esošo zemes vienību ar kadastra apzīmējumu 6405 005 0008. Lokālplānojuma platība 0,802 ha.

3. Lokālplānojuma izstrādes uzdevumi

- 3.1. Lokālplānojumu izstrādāt, pamatojoties uz Aizputes novada Stratēģiju, Aizputes novada Teritorijas plānojumu un ņemot vērā normatīvajos aktos par teritorijas plānošanu, izmantošanu un apbūvi noteiktās prasības.
- 3.2. Pamatot Aizputes novada teritorijas plānojumā noteiktās teritorijas atļautās izmantošanas grozījumu nepieciešamību, izvērtējot lokālplānojuma teritorijas plānoto attīstību.
- 3.3. Izstrādāt perspektīvo transporta infrastruktūras risinājumu, lai nodrošinātu vienotu transporta tīklu teritorijā un pieslēgumu pilsētas ielām.
- 3.4. Izvērtēt esošās un plānotās inženiertehniskās infrastruktūras nodrošinājuma atbilstību teritorijas perspektīvajai attīstībai un noteikt plānoto inženierobjektu optimālo izvietojumu, meliorācijas risinājumus, noteikt aizsargjoslas un citus apgrūtinājumus.
- 3.5. Izvērtēt plānojamās teritorijas iespējamo dalījumu apbūves gabalos, plānojot racionālu zemes izmantošanu un nosakot perspektīvās apbūves iespējamo izvietojumu un vizuālo risinājumu.
- 3.6. Detalizēt lokālplānojuma teritorijā noteikto funkcionālo zonējumu.
- 3.7. Pirms redakcijas izstrādes uzsākšanas saņemt no LR Vides pārraudzības valsts biroja atbilstošo lēmumu par Stratēģiskā ietekmes uz vidi novērtējuma piemērošanas nepieciešamību teritorijas lokālplānojumam.

4. Lokālpilnojumuma izstrādē iesaistāmās institūcijas:

Institūcijas, kurām pieprasa nosacījumus lokālpilnojumuma izstrādei un atzinumus par izstrādātajām lokālpilnojumuma redakcijām:

- 4.1. Valsts vides dienesta Liepājas reģionālā vides pārvalde;
- 4.2. Veselības inspekcija, Kurzemes kontroles nodaļa;
- 4.3. Dabas aizsardzības pārvalde;
- 4.4. AS „Sadales tīkls”;
- 4.5. VSIA „Zemkopības ministrijas nekustamie īpašumi”;
- 4.6. Latvijas Ģeotelpiskās informācijas aģentūra;
- 4.7. Valsts ugunsdzēsības un glābšanas dienests;
- 4.8. SIA „Tet”;
- 4.9. SIA „Aizputes komunālais uzņēmums”;
- 4.10. SIA „TOPODATI” elektroniskā veidā jāsaskaņo lokālpilnojumuma redakcijas grafiskā daļa attiecībā uz aizsargjoslām un apgrūtinājumiem;
- 4.11. Nacionālā kultūras mantojumuma pārvalde;
- 4.12. ja nepieciešams – no citām institūcijām.

5. Prasības lokālpilnojumuma izstrādei:

5.1. Lokālpilnojumuma saturs:

5.1.1. Paskaidrojuma raksts:

- teritorijas pašreizējās izmantošanas apraksts un teritorijas attīstības nosacījumi;
- teritorijas attīstības mērķis un uzdevumi;
- lokālpilnojumuma risinājumu apraksts (saistība ar pieguļošajām teritorijām, atbilstība Aizputes novada Stratēģijai) un detalizācijas pamatojums.

5.1.2. Grafiskā daļa:

- grafisko daļu sagatavo uz aktuālākās topogrāfiskās pamatnes, atbilstoši nepieciešamajam mērogam. Grafiskās daļas izdrukas mērogu izvēlas pēc nepieciešamības;
- izstrādāt saskaņā ar Aizputes novada Teritorijas plānojumu, 2013.gada 30.aprīļa Ministru Kabineta noteikumu Nr.240 “Vispārīgie teritorijas plānošanas, izmantošanas un apbūves noteikumi” prasībām un MK noteikumu Nr.628 36.punktā minētajām prasībām.
- citi plāni, shēmas, kas nepieciešami atsevišķu plānoto (atļauto) izmantošanas veidu un izmantošanas aprobežojumu attēlošanai (ietverot ceļu un ielu shēmas, satiksmes shēmas, galveno inženiertīklu shēmas) attēlojot atbilstošā mērogā.

5.1.3. Teritorijas izmantošanas un apbūves noteikumi, kuros nosaka:

- Noteikt funkcionālo zonu un papildizmantošanas veidus, izmantošanas nosacījumus un apbūves parametrus;
- aprobežojumus;
- citas prasības un nosacījumus, ņemot vērā plānojamās teritorijas īpatnības, specifiku un lokālpilnojumuma izstrādes uzdevumu.

5.1.4. Pārskats par lokālpilnojumuma izstrādi un publisko apspriešanu:

- Aizputes novada domes lēmumi par lokālpilnojumuma izstrādes uzsākšanu, publiskās apspriešanas organizēšanu un lokālpilnojumuma apstiprināšanu;
- saņemtie priekšlikumi un iebildumi par lokālpilnojumuma izstrādi un publiskās apspriešanas materiāli;

- ziņojums par vērā ņemtajiem un noraidītajiem priekšlikumiem un iebildumiem, norādot noraidījuma pamatojumu;
 - institūciju sniegtā informācija, nosacījumi un atzinumi;
 - ziņojums par institūciju nosacījumu ievērošanu vai noraidīšanu, norādot noraidījuma pamatojumu.
- 5.2. Teritorijas izmantošanas un apbūves noteikumi sagatavojami teritorijas attīstības plānošanas informācijas sistēmā (TAPIS sistēma), bet pārējie dokumenti (grafiskā daļa, paskaidrojuma raksts) sagatavojami tā, lai tie būtu savietojami iekļaušanai TAPIS sistēmā, atbilstoši MK noteikumu Nr.628 un Vadlīnijām par teritorijas attīstības plānošanai izmantojamiem ģeotelpiskajiem datiem (VARAM, 2015.gads) prasībām.
- 5.3. Saskaņā ar likuma "Par ietekmes uz vidi novērtējumu" 23.¹ pantu un 2004.gada 23.marta Ministru kabineta noteikumu Nr.157 "Kārtība, kādā veicams ietekmes uz vidi stratēģiskais novērtējums" 2.2., 6.punktiem, sagatavot un iesniegt atbilstošajai institūcijai iesniegumu par plānošanas dokumenta izstrādi. Ja atbildīgā institūcija par ietekmes uz vidi novērtējumu ir pieņēmusi lēmumu par stratēģiskās ietekmes uz vidi procedūras piemērošanu, nodrošināt normatīvajos aktos par ietekmes uz vidi novērtēšanu noteiktās procedūras ievērošanu.

6. Prasības lokālplānojuma publiskajai apspriešanai:

- 6.1. Izstrādāto lokālplānojuma redakciju kopā ar sagatavoto ziņojumu iesniedz izskatīšanai Aizputes novada domē, kura pieņem lēmumu par lokālplānojuma redakcijas nodošanu publiskajai apspriešanai un institūciju atzinumu saņemšanai, saskaņā ar MK noteikumu Nr.628 82.punktu. Publiskās apspriešanas termiņš nosakāms ne īsāks par četrām nedēļām.
- 6.2. Paziņojumu par lokālplānojuma publisko apspriešanu ievieto TAPIS sistēmā, pašvaldības tīmekļa vietnē un vietējā laikrakstā.
- 6.3. Ne vēlāk kā vienu nedēļu pirms publiskās apspriešanas izsludināšanas lokālplānojuma izstrādātājs iesniedz Aizputes novada domē publiskās apspriešanas planšeti (izmērs ~A1 vai A2), kurā ietverts paziņojums par lokālplānojuma publisko apspriešanu un būtiskākā vizuālā un teksta informācija par lokālplānojuma redakciju.
- 6.4. Lokālplānojuma publiskās apspriešanas laikā lokālplānojuma izstrādātājs organizē lokālplānojuma publiskās apspriešanas sanāksmi.
- 6.5. Pēc publiskās apspriešanas beigām izstrādes vadītājs organizē sanāksmi, kurā tiek izskatīti publiskās apspriešanas laikā saņemtie priekšlikumi un institūciju atzinumi. Par sanāksmes laiku paziņo ne vēlāk kā divas nedēļas pirms sanāksmes noteiktā datuma, ievietojot informāciju TAPIS sistēmā un pašvaldības tīmekļa vietnē, kā arī informējot sabiedrību citos pieejamos veidos. Sanāksmes protokolā tiek ietverta atzīme par priekšlikuma ņemšanu vērā vai noraidīšanu. Ja priekšlikums tiek noraidīts, norāda pamatojumu, kā arī atspoguļo izstrādātāja viedokli.

7. Lokālplānojuma noformēšana:

- 7.1. Lokālplānojums sagatavojams saskaņā ar MK noteikumu Nr.628 6.punkta prasībām.
- 7.2. Lokālplānojumam jābūt izstrādātam valsts valodā un noformētam datorizdrukā uz A4 formāta lapām. Ja nepieciešams, ilustrāciju un grafisko pielikumu lapas var būt A3 vai citā formātā, kas iesiets A4 formāta sējumā. Tam jābūt iesietam un visām lapām jābūt sanumurētām. Lokālplānojums iesniedzams arī elektroniskā formātā (2 CD).
- 7.3. Projekta redakcijas un gala dokumenta izdruka jāiesniedz vismaz 1 (vienā) eksemplāros. Dokuments iesniedzams arī elektroniskā formātā (CD) un noformējums šādi:
- 7.3.1. teksta daļa sagatavojama *.doc un *.pdf formātā;

- 7.3.2. grafiskā daļa – digitālie vektoru dati iesniedzami *.dgn, *.dwg formātā kā arī *.pdf.
- 7.4. Visu grafiskās daļas rasējumu lapu labajā apakšējā stūrī jābūt rakstlaukumam, kurā norāda šādu informāciju: pasūtītājs, izstrādātājs, lokālpilnojumā nosaukums, rasējuma lapas nosaukums, kopējais lapu skaits, lapas numurs pēc kārtas, mērogs, kā arī pasūtītāja un izstrādātāja paraksts un datums;
- 7.5. Lokālpilnojumā paskaidrojuma raksta shēmās un grafiskās daļas kartēs un plānos obligāti norāda lietotos apzīmējumus.
- 7.6. Sagatavotajos materialos jābūt norādēm uz informācijas avotiem, jau izstrādātajiem projektiem, jāievēro autoru un trešo personu autortiesības;
- 7.7. Lokālpilnojumā atbilstību Latvijas Republikas normatīvo aktu prasībām apliecina lokālpilnojumā izstrādātājs.
- 7.8. Visi dokumenti sagatavojami saskaņā ar 2018.gada 4.septembra Ministru kabineta noteikumiem Nr.558 „Dokumentu izstrādāšanas un noformēšanas kārtība”.

Darba uzdevuma derīguma termiņš ir divi gadi.

PROJEKTS

LĪGUMS PAR LOKĀLPLĀNOJUMA IZSTRĀDI UN
FINANSĒŠANU

Aizputē

2020.gada ____.

Aizputes novada dome, (turpmāk – **Pašvaldība**), kuras vārdā, pamatojoties uz likumu “Par pašvaldībām” un Aizputes novada pašvaldības 2013.gada 27.decembra saistošajiem noteikumiem Nr.34 “Aizputes novada pašvaldības nolikums”, rīkojas domes izpilddirektore Astrīda Eņģele, no vienas puses,

Juris Munkevics, _____, kā lokālplānojuma izstrādes ierosinātājs, turpmāk – **Ierosinātājs**, no otras puses, turpmāk līguma tekstā abas puses kopā vai katra atsevišķi sauktas arī – “Puses” vai “Puse”, pamatojoties uz:

- Ministru kabineta 2014.gada 14.oktobra noteikumiem Nr.628 “Noteikumi par pašvaldību teritorijas attīstības plānošanas dokumentiem”,
- Aizputes novada domes 2020.gada 30.oktobra sēdes lēmumu “Par lokālplānojuma izstrādi teritorijas plānojuma grozīšanai īpašumā Herteļa ielā 4, Aizputē, Aizputes novadā, izmainot funkcionālo zonējumu” (protokols Nr.; .§);

noslēdz šādu līgumu :

1. LĪGUMA PRIEKŠMETS

Pašvaldība atļauj un **Ierosinātājs** apņemas **izstrādāt lokālplānojumu** zemes vienībai Herteļa ielā 4, Aizputē, Aizputes nov., kadastra apzīmējums 6405 005 0008, saskaņā ar spēkā esošo normatīvo aktu prasībām, Aizputes novada domes 2020.gada 30.oktobra sēdes lēmumu “nosaukums” izstrādes uzsākšanu” un šī līguma noteikumiem.

2. LOKĀLPLĀNOJUMA IZSTRĀDES FINANSĒŠANAS APMĒRS

Līguma punktā 1.punktā paredzētā lokālplānojuma izstrādi *pilnā apmērā* finansē **Ierosinātājs**.

3. LOKĀLPLĀNOJUMA IZSTRĀDĀTĀJS

Par līguma punktā 1.1. paredzētā lokālplānojuma izstrādātāju, saskaņā ar **Ierosinātāja** iesniegumā sniegto informāciju un Teritorijas attīstības plānošanas informācijas sistēmā (turpmāk – TAPIS) pieejamo informāciju par izstrādātāja pieredzi tiek apstiprināta SIA “Livland Group”, reģistrācijas Nr. 40103754794.

4. PUŠU TIESĪBAS UN PIENĀKUMI

4.1. **Pašvaldība apņemas** nodrošināt lokālplānojuma izstrādes vadību:

- 4.1.1. ievietot paziņojumu par lokālplānojuma izstrādes uzsākšanu TAPIS, pašvaldības tīmekļa vietnē, nodrošināt informāciju citos sabiedrībai pieejamos veidos;
- 4.1.2. pieņemt lēmumus lokālplānojuma izstrādes gaitā normatīvajos aktos noteiktajā kārtībā;
- 4.1.3. nodrošināt telpas lokālplānojuma publiskās apspriešanas procesā nepieciešamajai materiālu izstādīšanai;
- 4.1.4. piedalīties lokālplānojuma redakcijas sabiedriskās apspriešanas sanāksmē(-ēs);
- 4.1.5. publicēt paziņojumu par lokālplānojuma apstiprināšanu TAPIS, oficiālajā izdevumā „Latvijas Vēstnesis”, pašvaldības tīmekļa vietnē un izziņot citos sabiedrībai pieejamos veidos;
- 4.1.6. reģistrēt apstiprināto lokālplānojumu TAPIS.

4.2. **Ierosinātais apņemas** organizēt un nodrošināt lokālplānojuma izstrādi TAPIS atbilstoši normatīvo aktu, darba uzdevuma prasībām un līguma pielikumā pievienotajam laika grafikam (saskaņā ar pielikumu), kā arī nodot izstrādāto lokālplānojumu izskatīšanai un apstiprināšanai Pašvaldībai:

- 4.2.1. nodrošināt un finansēt lokālplānojuma izstrādei nepieciešamo materiālu (topogrāfisko plānu, nepieciešamo pētījumu, apsekošanu, u.c. materiālus) sagatavošanu;
- 4.2.2. pieprasīt un saņemt no darba uzdevumā minētajām institūcijām nosacījumus lokālplānojuma izstrādei un atzinumus par lokālplānojuma projektu;
- 4.2.3. iesniegt sagatavoto lokālplānojuma redakciju izskatīšanai Pašvaldībai un nepieciešamības gadījumā, veikt labojumus tajā;
- 4.2.4. sagatavot un izstādīt materiālus publiskās apspriešanas procesam un piedalīties publiskās apspriešanas sanāksmē (-ēs);
- 4.2.5. iesniegt darba uzdevumā minētajām institūcijām izskatīšanai lokālplānojuma redakciju un saņemt slēdzienus un atzinumus.
- 4.2.6. pēc publiskās apspriešanas sagatavot un iesniegt Pašvaldībai pārskatu par lokālplānojuma izstrādi;
- 4.2.7. samaksāt Pašvaldībai izdevumus 4.1.5. punktā paredzētā paziņojuma publicēšanai oficiālajā izdevumā “Latvijas Vēstnesis”;
- 4.2.8. sagatavot un iesniegt apstiprinātā lokālplānojuma materiālus nodošanai arhīvā atbilstoši normatīvo aktu prasībām;
- 4.2.9. rakstveidā nekavējoties informēt Pašvaldību par visiem apstākļiem, kas atklājušies lokālplānojuma izstrādes procesā un var neparedzēti ietekmēt šī līguma izpildi, kā arī rakstveidā saskaņot ar Pašvaldību jebkuru līguma izpildes procesā radušos nepieciešamo atkāpi no līguma noteikumiem.

5. STRĪDU IZSKATĪŠANA

Puses vienojas, ka jebkurš strīds, nesaskaņas vai prasības, kas izriet no šī līguma, kas skar to vai tā pārkāpšanu, izbeigšanu vai spēkā neesamību, vispirms tiks risināts sarunu ceļā, bet, nepadoties vienošanās – izšķirts tiesā.

6. LĪGUMA DARBĪBA

6.1. Līgums stājas spēkā ar parakstīšanas brīdi un ir spēkā līdz tajā paredzēto Pušu saistību izpildei.

- 6.2. Izmaiņas līgumā un papildinājumi stājas spēkā tikai tad, ja par to ir panākta rakstiska vienošanās.
- 6.3. Līgums zaudē spēku, ja spēku zaudē Aizputes novada pašvaldības domes 2020.gada 30.oktobra lēmums "NOSAUKUMS" izstrādes uzsākšanu".
- 6.4. **Ierosinātājs** ir tiesīgs vienpusēji lauzt šo līgumu, par to rakstveidā paziņojot **Pašvaldībai** 15 (piecpadsmit) dienas iepriekš un izpildot 4.2.7.punktā noteiktās prasības.
- 6.5. Līgums sastādīts latviešu valodā 2 (divos) eksemplāros, kas glabājas pie Pusēm.

4. PUŠU REKVIZĪTI

Pašvaldība	Ierosinātājs
Aizputes novada dome Adrese: Atmodas 22, Aizpute, Aizputes novads, LV-3456 Reģistrācijas numurs: 90000031743 Banka: A/S "SEB banka" Kods: UNLALV2X Konts: LV62UNLA0012000130425 tālr.63448188; e-pasts: dome@aizpute.lv	Juris Munkevics 180275-12854 Meža iela 2, Kuldīga

Astrīda Eņģele


Juris Munkevics

PIELIKUMS

2020.gada __. _____ līgumam par lokālplānojuma izstrādi un finansēšanu

Lokālplānojuma izstrādes laika grafiks

N.p.k.	Aktivitāte	Termiņš
1.	Lokālplānojuma redakcijas izstrāde	01.03.2020.
2.	Publiskā apspriešana	01.04.2020.
3.	Lokālplānojuma redakcijas un publiskās apspriešanas materiālu izvērtēšana, lēmuma pieņemšana par lokālplānojuma apstiprināšanu vai noraidīšanu	01.07.2020.

**AIZPUTES NOVADA DOME**

Reģ.Nr.LV90000031743, Atmodas ielā 22, Aizputē, Aizputes novadā, LV – 3456, t. 63448188, e-pasts dome@aizpute.lv

LĒMUMS
Aizputē

2020.gada 30.oktobrī

Nr.621
(protokols Nr.18, 53.§)**Par izsoles rezultātu apstiprināšanu**


Pamatojoties uz Publiskas personas mantas atsavināšanas likumu un, ņemot vērā Aizputes novada domes Pašvaldības īpašuma atsavināšanas komisijas 2020.gada 13.oktobra izsoles protokolu, kurā komisija ir lēmusi, ka pašvaldībai piederošo dzīvokļa īpašumu Nr.4, Atmodas ielā 31, Aizputē, kas sastāv no dzīvokļa īpašuma Nr.4, 69,1 m² platībā un 9/100 kopīpašuma domājamām daļām no dzīvojamās mājas un zemes gabala, izsoles rezultātā ir ieguvis K.S., nosolot visaugstāko cenu 2130,00 EUR.

Aizputes novada dome NOLEMJ:

1. Apstiprināt izsoles rezultātu un atsavināt K. S., dzīvokļa īpašumu Nr.4, Atmodas ielā 31, Aizputē, kas sastāv no dzīvokļa Nr.4, 69,1 m² platībā un 9/100 kopīpašuma domājamām daļām no dzīvojamās mājas un zemes gabala par EUR 2130,00 (divi tūkstoši viens simts trīsdesmit euro 00 centi).
2. Juridiskai nodaļai sagatavot pirkuma līgumu.

Novada domes priekšsēdētāja vietnieks

Andris Jankovskis

**AIZPUTES NOVADA DOME**

Reģ.Nr.LV90000031743, Atmodas ielā 22, Aizputē, Aizputes novadā, LV – 3456, t. 63448188, e-pasts dome@aizpute.lv

LĒMUMS
Aizputē

2020.gada 30.oktobrī

Nr.622
(protokols Nr.18, 54.§)**Par izsoles rezultātu apstiprināšanu**


Pamatojoties uz Publiskas personas mantas atsavināšanas likumu un, ņemot vērā Aizputes novada domes Pašvaldības īpašuma atsavināšanas komisijas 2020.gada 13.oktobra izsoles protokolu, kurā komisija ir lēmusi, ka pašvaldībai piederošo nekustamo īpašumu “Austrumnieki” Kazdangas pagastā, Aizputes novadā, izsoles rezultātā ir ieguvusi zemnieku saimniecība nosolot visaugstāko cenu 12300,00 EUR.

Aizputes novada dome NOLEMJ:

1. Apstiprināt izsoles rezultātu un atsavināt zemnieku saimniecībai, nekustamo īpašumu “Austrumnieki” Kazdangas pagastā, Aizputes novadā, kadastra apzīmējums 6468 005 0058, platība 2,94 ha, par EUR 12300,00 (divpadsmit tūkstoši trīs simti euro 00 centi).
2. Juridiskai nodaļai sagatavot pirkuma līgumu.

Novada domes priekšsēdētāja vietnieks

Andris Jankovskis



AIZPUTES NOVADA DOME

Reģ.Nr.LV90000031743, Atmodas ielā 22, Aizputē, Aizputes novadā, LV – 3456, t. 63448188, e-pasts dome@aizpute.lv

LĒMUMS Aizputē

2020.gada 30.oktobrī

Nr.623
(protokols Nr.18, 55.§)

Par rakstisku nomas tiesību izsoli īpašumos “Miķeļi” un “Pie Miķeļiem”, Cīravas pagastā

Aizputes novada domes Nekustamā īpašuma nodaļa ierosina iznomāt blakus esošus, no valsts rezerves zemēm pārņemtus, līdz šim neiznomātus, nekoptus lauksaimniecībā izmantojamus zemes gabalus Cīravas pagastā: īpašuma «Pie Miķeļiem» zemes vienības ar kadastra apzīmējumu 6448 002 0020 daļu 2.01 ha platībā un īpašuma “Miķeļi” zemes vienību ar kadastra apzīmējumu 6448 002 0513 1.66 ha platībā. Zemes vienība “Pie Miķeļiem” ir neregulārās formas ar dabā neracionālu apsaimniekojamo platību, savukārt zemes vienībai “Miķeļi” nav patstāvīgas piekļuve, tāpēc nomas tiesību izsole rīkojama kā vienots zemes lietojums ar kopējo platību 3,67 ha, nosakot vienu nomnieku.

Atbilstoši 2018.gada 19.jūnija noteikumu Nr.350 „Publiskas personas zemes nomas un apbūves tiesības noteikumi” 32.punktam neapbūvēta zemesgabala nomnieku noskaidro rakstiskā vai mutiskā izsolē. Iznomātājs pieņem lēmumu par piemērojamo izsoles veidu, nodrošina izsoles atklātumu un dokumentē izsoles procedūru. Zemes vienības ir pašvaldībai piekrītošas saskaņā ar 2020.gada 29.aprīļa lēmumu. Pamatojoties uz 2018.gada 19.jūnija noteikumiem Nr.350 „Publiskas personas zemes nomas un apbūves tiesības noteikumi ” 32.punktu,

Aizputes novada dome **NOLEMJ:**

1. Rīkot pašvaldībai piekritīgā īpašuma “Pie Miķeļiem” zemes vienības ar kadastra apzīmējumu 6448 002 0020 daļas 2.01 ha platībā un īpašuma “Miķeļi” zemes vienības ar kadastra apzīmējumu 6448 002 0513 1.66 ha platībā, Cīravas pagastā, Aizputes novadā, rakstisku, nosakot izsoles datumu – 2020.gada 17.novembris ar pieteikumu atvēršanu plkst. 11:10.

2. Noteikt, ka minimālā gada nomas maksa ir 135,00 EUR (viens simts trīsdesmit pieci euro 00 centi). Izmantošanas veids – lauksaimniecība.
3. Apstiprināt rakstiskas nomas tiesību izsoles nolikumu “Īpašuma “Pie Miķeļiem” daļai un īpašumam “Miķeļi” Cīravas pagastā, Aizputes novadā ar kopējo apsaimniekojamo platību 3,67 ha”.
4. Sludinājumu par izsoles rīkošanu publicēt Aizputes novada mājas lapā www.aizputesnovads.lv un “Aizputes Avīzē”.

Novada domes priekšsēdētāja vietnieks

Andris Jankovskis


Pielikums Nr.1
Aizputes novada domes sēdes
30.10.2020. lēmumam Nr.623, 55.§

Iznomājamā platība Cīravas pagastā, “Pie Miķeļiem”, kadastra Nr.64480020020,
“Miķeļi”, kadastra Nr. 64480020513



Novada domes priekšsēdētāja vietnieks

Andris Jankovskis



AIZPUTES NOVADA DOME

Reģ.Nr.LV90000031743, Atmodas ielā 22, Aizputē, Aizputes novadā, LV – 3456, t. 63448188, e-pasts dome@aizpute.lv

LĒMUMS Aizputē

2020.gada 30.oktobrī

Nr.624
(protokols Nr.18, 56.§)

Par rakstisku nomas tiesību izsoli īpašumā “Jaunspīdolas”, Cīravas pagastā

Aizputes novada domes Nekustamā īpašuma nodaļa ierosina iznomāt no valsts rezerves zemēm pārņemt, lauksaimniecībā izmantojamus zemes gabalu nekustamā īpašuma “Jaunspīdolas”, kadastra Nr.6448 007 1053, zemes vienībā ar kadastra apzīmējumu 6448 007 1053, Cīravas pagastā, Aizputes novadā. Zemes vienības platība 1,1 ha.

Atbilstoši 2018.gada 19.jūnija noteikumu Nr.350 „Publiskas personas zemes nomas un apbūves tiesības noteikumi” 32.punktam neapbūvēta zemesgabala nomnieku noskaidro rakstiskā vai mutiskā izsolē. Iznomātājs pieņem lēmumu par piemērojamo izsoles veidu, nodrošina izsoles atklātumu un dokumentē izsoles procedūru. Zemes vienība ir pašvaldībai piekritošas saskaņā ar 2020.gada 29.aprīļa lēmumu. Pamatojoties uz 2018.gada 19.jūnija noteikumiem Nr.350 „Publiskas personas zemes nomas un apbūves tiesības noteikumi ” 32.punktu,

Aizputes novada dome **NOLEMJ:**

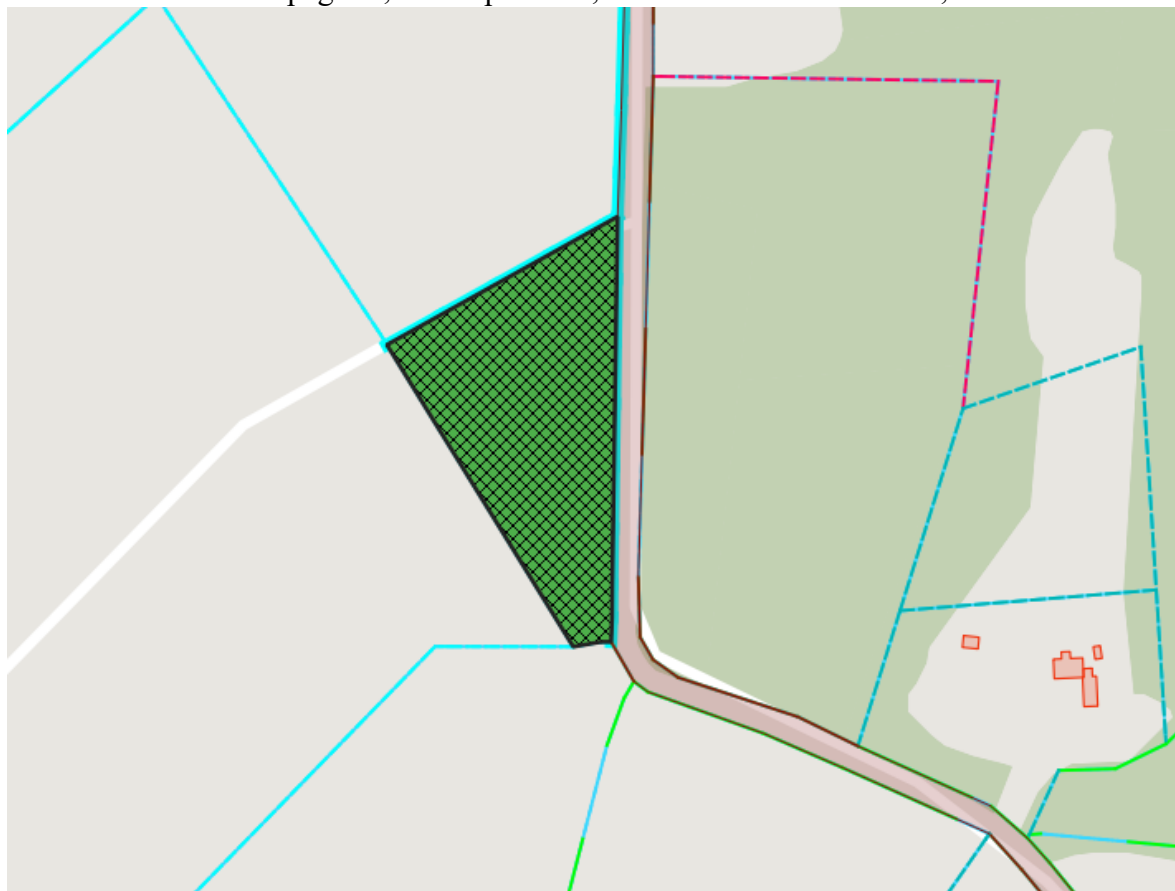
1. Rīkot pašvaldībai piekritīga īpašuma “Jaunspīdolas” zemes vienības ar kadastra apzīmējumu 6448 007 1053, 1,1 ha platībā, Cīravas pagastā, Aizputes novadā, nomas tiesību izsoli, nosakot izsoles datumu – 2020.gada 17.novembris ar pieteikumu atvēršanu plkst. 11:00.
2. Noteikt, ka minimālā gada nomas maksa ir 50,00 EUR (piecdesmit euro 00 centi). Izmantošanas veids – lauksaimniecība.
3. Apstiprināt rakstiskas nomas tiesību izsoles nolikumu ”Īpašuma “Jaunspīdolas” zemes vienības ar kadastra apzīmējumu 6448 007 1053, Cīravas pagastā, Aizputes novadā, 1.1 ha platībā noma”.
4. Sludinājumu par izsoles rīkošanu publicēt Aizputes novada mājas lapā www.aizputesnovads.lv un “Aizputes Avīzē”.

Novada domes priekšsēdētāja vietnieks

Andris Jankovskis


Pielikums Nr.1
Aizputes novada domes sēdes
30.10.2020. lēmumam Nr.624, 56.§

Cīravas pagasta, "Jaunspīdolas", kadastra Nr.64480071053,



Novada domes priekšsēdētāja vietnieks

Andris Jankovskis



AIZPUTES NOVADA DOME

Reģ.Nr.LV90000031743, Atmodas ielā 22, Aizputē, Aizputes novadā, LV – 3456, t. 63448188, e-pasts dome@aizpute.lv

LĒMUMS Aizputē

2020.gada 30.oktobrī

Nr.625
(protokols Nr.18, 57.§)

Par rakstisku nomas tiesību izsoli īpašumā “Kalnarāji”, Kazdangas pagastā

Aizputes novada domes Nekustamā īpašuma nodaļa ierosina iznomāt līdz šim neiznomātu, nekoptu lauksaimniecībā izmantojamu zemi 4,3 ha platībā Aizputes novada, Kazdangas pagastā, īpašumā «Kalnarāji», zemes vienības kadastra apzīmējums 64680130010. Uz zemes vienības ar kadastra apzīmējumu 646800130010 atrodas neapdzīvota kopīpašumā esoša dzīvojamā ēka ar četrām saimniecības ēkām. Bijusī ēku īpašniece un zemes lietotāja Natalija Fjodorova mirusi 2004.gadā. Ar Aizputes novada domes 2009.gada 29.decembra lēmumu bijušā zemes lietojuma “Kalnarāji” zeme 5,2 ha platībā piekrīt pašvaldībai. Bijušās zemes lietotājas mantinieki zemi un ēkas neizmanto.

Atbilstoši 2018.gada 19.jūnija noteikumu Nr.350 „Publiskas personas zemes nomas un apbūves tiesības noteikumi” 32.punktam neapbūvēta zemesgabala nomnieku noskaidro rakstiskā vai mutiskā izsolē. Iznomātājs pieņem lēmumu par piemērojamo izsoles veidu, nodrošina izsoles atklātumu un dokumentē izsoles procedūru.. Pamatojoties uz 2018.gada 19.jūnija noteikumiem Nr.350 „Publiskas personas zemes nomas un apbūves tiesības noteikumi ” 32.punktu,

Aizputes novada dome **NOLEMJ:**

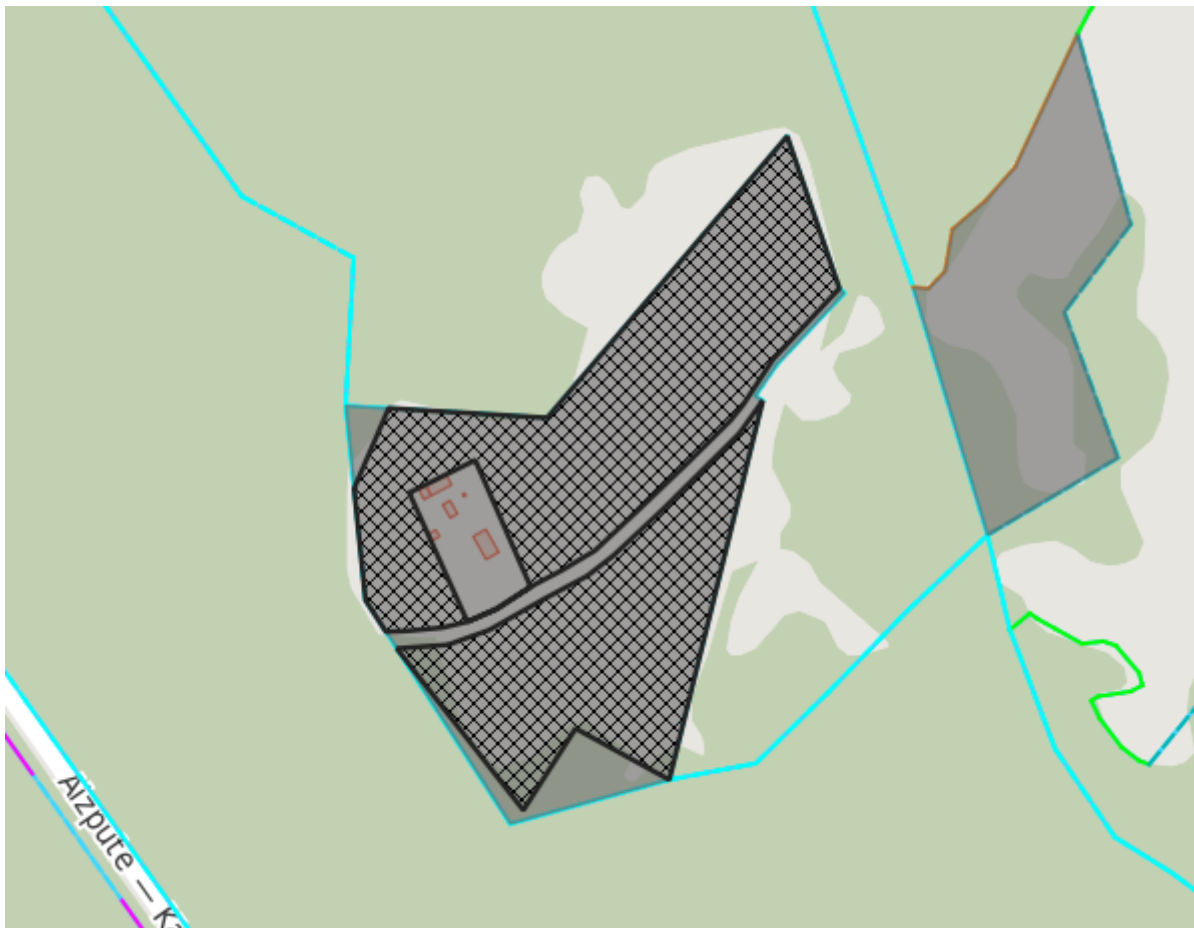
1. Rīkot pašvaldībai piekritīga īpašumā “Kalnarāji” zemes vienības ar kadastra apzīmējumu 6468 013 0010 daļas 4.3 ha platībā nomas tiesību izsoli, nosakot izsoles datumu – 2020.gada 17.novembris ar pieteikumu atvēršanu plkst. 11:20.
2. Noteikt, ka minimālā gada nomas maksa ir 170,00 EUR (viens simts septiņdesmit euro 00 centi). Izmantošanas veids – lauksaimniecība.
3. Apstiprināt rakstiskas nomas tiesību izsoles nolikumu pašvaldībai piekritīga ”Īpašuma “Kalnarāji” zemes vienības ar kadastra apzīmējumu 6468 013 0010, Kazdangas pagastā, Aizputes novadā, 4,3 ha platībā noma”.
4. Sludinājumu par izsoles rīkošanu publicēt Aizputes novada mājas lapā www.aizputesnovads.lv un “Aizputes Avīzē”.

Novada domes priekšsēdētāja vietnieks

Andris Jankovskis

Pielikums Nr.1
Aizputes novada domes sēdes
30.10.2020. lēmumam Nr.625, 57.§

Kazdangas pagasta īpašuma “Kalnarāji” zemes vienībā ar kadastra apzīmējumu 6468
013 0010 iznomājamā platība



Novada domes priekšsēdētāja vietnieks

Andris Jankovskis



AIZPUTES NOVADA DOME

Reģ.Nr.LV90000031743, Atmodas ielā 22, Aizputē, Aizputes novadā, LV – 3456, t. 63448188, e-pasts dome@aizpute.lv

LĒMUMS Aizputē

2020.gada 30.oktobrī

Nr.626
(protokols Nr.18, 58.§)

Par rakstisku nomas tiesību izsoli īpašumā “Lindas”, Kazdangas pagastā

Aizputes novada domes Nekustamā īpašuma nodaļa ierosina iznomāt, kopš 2016.gada neiznomātu, nekoptu lauksaimniecībā izmantojamu zemi 1,3 ha platībā Aizputes novada, Kazdangas pagastā, īpašumā «Lindas», kadastra Nr.64680130009. Ar Aizputes novada domes 2009.gada 29.decembra lēmumu bijušā zemes lietojuma “Lindas” zeme 1,82 ha platībā piekrīt pašvaldībai.

Atbilstoši 2018.gada 19.jūnija noteikumu Nr.350 „Publiskas personas zemes nomas un apbūves tiesības noteikumi” 32.punktam neapbūvēta zemesgabala nomnieku noskaidro rakstiskā vai mutiskā izsolē. Iznomātājs pieņem lēmumu par piemērojamo izsoles veidu, nodrošina izsoles atklātumu un dokumentē izsoles procedūru.. Pamatojoties uz 2018.gada 19.jūnija noteikumiem Nr.350 „Publiskas personas zemes nomas un apbūves tiesības noteikumi ” 32.punktu,

Aizputes novada dome **NOLEMJ:**

1. Rīkot pašvaldībai piekritīga, īpašuma “Lindas”, kadastra Nr.6468 013 0009, zemes vienības ar kadastra apzīmējumu 6468 013 0009 daļas - 1,1 ha platībā nomas tiesību izsoli, nosakot izsoles datumu – 2020.gada 17.novembris ar pieteikumu atvēršanu plkst. 11:30.
2. Noteikt, ka minimālā gada nomas maksa ir 45,00 EUR (četrdesmit pieci euro 00 centi). Izmantošanas veids – lauksaimniecība.
3. Apstiprināt rakstiskas nomas tiesību izsoles nolikumu “Īpašuma “Lindas” zemes vienības ar kadastra apzīmējumu 6468 013 0009, Kazdangas pagastā, Aizputes novadā, 1,1 ha platībā noma”.
4. Sludinājumu par izsoles rīkošanu publicēt Aizputes novada mājas lapā www.aizputesnovads.lv un “Aizputes Avīzē”.

Novada domes priekšsēdētāja vietnieks

Andris Jankovskis

Pielikums Nr.1
Aizputes novada domes sēdes
30.10.2020. lēmumam Nr.626, 58.§

Nekustamā īpašuma "Lindas", Kazdangas pagastā zemes vienības ar kadastra
apzīmējumu 64680130009, iznomājamā daļa



Novada domes priekšsēdētāja vietnieks

Andris Jankovskis



AIZPUTES NOVADA DOME

Reģ.Nr.LV90000031743, Atmodas ielā 22, Aizputē, Aizputes novadā, LV – 3456, t. 63448188, e-pasts dome@aizpute.lv

LĒMUMS Aizputē

2020.gada 30.oktobrī

Nr.627
(protokols Nr.18, 59.§)

Par rakstisku nomas tiesību izsoli īpašumā “Grantskalnu karjera”, Lažas pagastā

Aizputes novada domes Nekustamā īpašuma nodaļa ierosina iznomāt, lauksaimniecībā izmantojamu zemes gabalu 2,8 ha platībā no īpašuma “Grantskalnu karjera”, kadastra apzīmējums 6472 007 0217, Lažas pagastā, Aizputes novadā.

Atbilstoši 2018.gada 19.jūnija noteikumu Nr.350 „Publiskas personas zemes nomas un apbūves tiesības noteikumi” 32.punktam neapbūvēta zemesgabala nomnieku noskaidro rakstiskā vai mutiskā izsolē. Iznomātājs pieņem lēmumu par piemērojamo izsoles veidu, nodrošina izsoles atklātumu un dokumentē izsoles procedūru. Zemes vienība ir pašvaldībai piekritošas saskaņā ar 2009.gada 29.decembra lēmumu. Pamatojoties uz 2018.gada 19.jūnija noteikumiem Nr.350 „Publiskas personas zemes nomas un apbūves tiesības noteikumi” 32.punktu,

Aizputes novada dome **NOLEMJ:**

1. Rīkot pašvaldībai piekritīga īpašuma “Grantskalnu karjera”, zemes vienības ar kadastra apzīmējumu 6472 007 0217, daļas 2,8 ha platībā, lauksaimniecībā izmantojamās zemi, Lažas pagastā, Aizputes novadā, nomas tiesību izsoli, nosakot izsoles datumu – 2020.gada 17.novembris ar pieteikumu atvēršanu plkst. 11:40.
2. Noteikt, ka minimālā gada nomas maksa ir 100,00 EUR (viens simts euro 00 centi).
Izmantošanas veids – lauksaimniecība.
3. Apstiprināt rakstiskas nomas tiesību izsoles nolikumu pašvaldībai piekritīga “Īpašuma “Grantskalnu karjera” zemes vienības ar kadastra apzīmējumu 6472 007 0217 daļas 2,8 ha platībā, Lažas pagastā, Aizputes novadā”.
4. Sludinājumu par izsoles rīkošanu publicēt Aizputes novada mājas lapā www.aizputesnovads.lv un “Aizputes Avīzē”.

Novada domes priekšsēdētāja vietnieks

Andris Jankovskis


Pielikums Nr.1
Aizputes novada domes sēdes
30.10.2020. lēmumam Nr.627, 59.§

Lažas pagasta īpašuma “Grantskalnu karjers” zemes vienības ar kadastra apzīmējumu
iznomājamā daļa 6472 007 0217,



Novada domes priekšsēdētāja vietnieks

Andris Jankovskis



AIZPUTES NOVADA DOME

Reģ.Nr.LV90000031743, Atmodas ielā 22, Aizputē, Aizputes novadā, LV – 3456, t. 63448188, e-pasts dome@aizpute.lv

LĒMUMS Aizputē

2020.gada 30.oktobrī

Nr.628
(protokols Nr.18, 60.§)

Par rakstisku nomas tiesību izsoli īpašumā “Apriķu Krastiņi”, Lažas pagastā

Aizputes novada domē ir saņemts D. T. iesniegums par atteikšanos no zemes nomas 2.12 ha platībā nekustamajā īpašumā “Apriķu Krastiņi” Lažas pagastā, Aizputes novadā, zemes vienībā ar kadastra apzīmējumu 6472 004 0162. Atbilstoši 2018.gada 19.jūnija noteikumu Nr.350 „Publiskas personas zemes nomas un apbūves tiesības noteikumi” 32.punktam neapbūvēta zemesgabala nomnieku noskaidro rakstiskā vai mutiskā izsolē. Iznomātājs pieņem lēmumu par piemērojamo izsoles veidu, nodrošina izsoles atklātumu un dokumentē izsoles procedūru. Zemes vienība ir pašvaldībai piekrītoša, tai ir vairāki nomnieki.

Pamatojoties uz likuma “Par pašvaldībām” 14. panta otrās daļas 3.punktu, 21.panta pirmās daļas 27. punktu, 2018. gada 19. jūnija noteikumiem Nr.350 „Publiskas personas zemes nomas un apbūves tiesības noteikumi” 32. punktu,

Aizputes novada dome **NOLEMJ:**

1. Atcelt Aizputes novada domes 2020.gada 26.augusta lēmumu Nr.445 (protokols Nr.13, 40.§) “par zemes nomas līgumu pagarināšanu D. T., uz “Apriķu Krastiņi” zemes vienības 64720040162 daļu, Lažas pagastā”.
2. Rīkot nekustamā īpašuma “Apriķu Krastiņi” Lažas pagastā, Aizputes novadā, zemes vienības ar kadastra apzīmējumu 6472 004 0162, daļas ar kopējo platību 2.12 ha platībā nomas tiesību rakstisku izsoli, nosakot izsoles datumu – 2020.gada 17.novembris ar pieteikumu atvēršanu plkst. 11:50.
3. Apstiprināt rakstiskas nomas tiesību izsoles nolikumu “Īpašuma “Apriķu Krastiņi” Lažas pagastā, Aizputes novadā, zemes vienības ar kadastra apzīmējumu 6472 004 0162, daļas 2,12 ha platībā noma”.
4. Sludinājumu par izsoles rīkošanu publicēt Aizputes novada mājas lapā www.aizputesnovads.lv un “Aizputes Avīzē”.

Novada domes priekšsēdētāja vietnieks

Andris Jankovskis


Pielikums Nr.1
Aizputes novada domes sēdes
30.10.2020. lēmumam Nr.628, 60.§

“Apriķu rastiņi” Lažas pagastā, Aizputes novadā, zemes gabala kadastra apzīmējums
6472 004 0162, daļa ar kopējo platību 2.12 ha



Novada domes priekšsēdētāja vietnieks

Andris Jankovskis



AIZPUTES NOVADA DOME

Reģ.Nr.LV90000031743, Atmodas ielā 22, Aizputē, Aizputes novadā, LV – 3456, t. 63448188, e-pasts dome@aizpute.lv

LĒMUMS Aizputē

2020.gada 30.oktobrī

Nr.629
(protokols Nr.18, 61.§)

Par rakstisku nomas tiesību izsoli īpašumā “Plūmju dārzs”, Kazdangā

Aizputes novada domē ir saņemts Liepājas rajona Kazdangas pagasta zemnieku saimniecības iesniegums pagarināt zemes nomu 1,10 ha platībā nekustamajā īpašumā “Plūmju dārzs” Kazdangas pagastā, Aizputes novadā, zemes vienībā ar kadastra apzīmējumu 6468 005 0054.

Aatbilstoši 2018.gada 19.jūnija noteikumu Nr.350 „Publiskas personas zemes nomas un apbūves tiesības noteikumi” 32.punktam neapbūvēta zemesgabala nomnieku noskaidro rakstiskā vai mutiskā izsolē. Iznomātājs pieņem lēmumu par piemērojamo izsoles veidu, nodrošina izsoles atklātumu un dokumentē izsoles procedūru. Zemes vienība ir pašvaldībai piekrītoša, tai ir vairāki nomnieki.

Pamatojoties uz likuma “Par pašvaldībām” 14.panta otrās daļas 3.punktu, 21.panta pirmās daļas 27. punktu, 2018. gada 19. jūnija noteikumiem Nr.350 „Publiskas personas zemes nomas un apbūves tiesības noteikumi” 32. punktu,

Aizputes novada dome **NOLEMJ:**

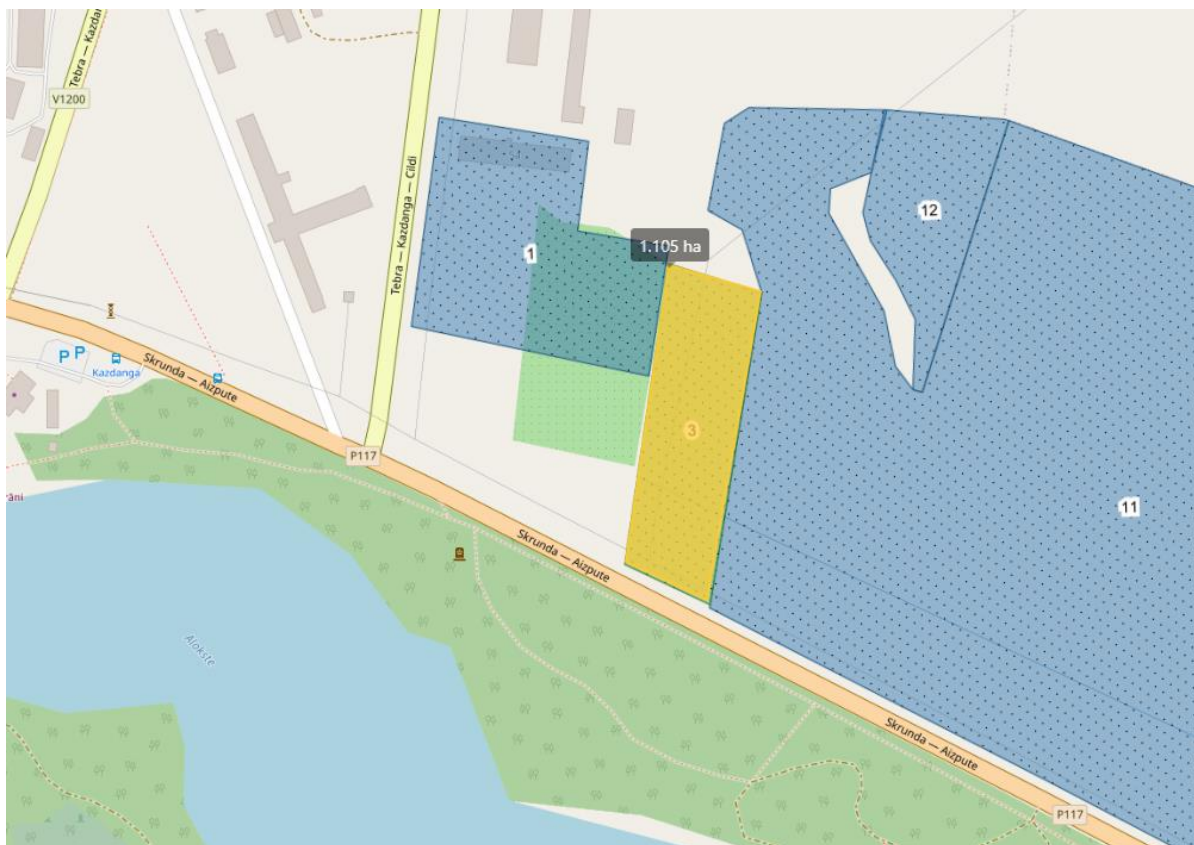
1. Rīkot nekustamā īpašuma “Plūmju dārzs” Kazdangas pagastā, Aizputes novadā, zemes gabala kadastra apzīmējums 6468 005 0054, daļas ar kopējo platību 1,10 ha platībā nomas tiesību rakstisku izsoli – nosakot izsoles datumu – 2020.gada 17.novembris ar pieteikumu atvēršanu plkst. 12:00.
2. Noteikt, ka minimālā gada nomas maksa ir 50,00 EUR (piecdesmit euro 00 centi). Izmantošanas veids – lauksaimniecība
3. Apstiprināt rakstiskas nomas tiesību izsoles nolikumu “Īpašuma "Plūmju dārzs" Kazdangā, Kazdangas pag., Aizputes nov. zemes vienības ar kadastra apzīmējumu 6468 005 0054 daļai 1,1 ha platībā noma”.
4. Sludinājumu par izsoles rīkošanu publicēt Aizputes novada mājas lapā www.aizputesnovads.lv un “Aizputes Avīzē”.

Novada domes priekšsēdētāja vietnieks

Andris Jankovskis

Pielikums Nr.1
Aizputes novada domes sēdes
30.10.2020. lēmumam Nr.629, 61.§

“Plūmju dārzs” Kazdangas pagastā, Aizputes novadā, zemes gabala kadastra apzīmējums
6468 005 0054, daļa ar kopējo platību 1,10 ha



Novada domes priekšsēdētāja vietnieks

Andris Jank

**AIZPUTES NOVADA DOME**

Reģ.Nr.LV90000031743, Atmodas ielā 22, Aizputē, Aizputes novadā, LV – 3456, t. 63448188, e-pasts dome@aizpute.lv

LĒMUMS
Aizputē

2020.gada 30.oktobrī

Nr.630
(protokols Nr.18, 62.§)**Par dotācijas piešķiršanu biedrībai SMG “SERDE”**


2020.gada 06.oktobrī saņemts biedrības SMG “SERDE” iesniegums Nr.2.3.4/SAN-2533 ar lūgumu piešķirt finansējumu jumta daļas atjaunošanai Atmodas ielā 9, Aizputē, Aizputes novadā. Jautājums skatīts 26.oktobra Novada attīstības un Finanšu un budžeta, licencēšanas komitejas sēdē, kurā tika atbalstīts.

Ņemot vērā iepriekš minēto, kā arī pamatojoties uz likuma “Par pašvaldībām” pirmās daļas 5.punktu, Aizputes novada dome **NOLEMJ**:

1. Piešķirt dotāciju biedrībai SMG “SERDE” (reģistrācijas Nr.40008064993) 2599,90 EUR (divi tūkstoši pieci simti deviņdesmit deviņi eiro un 90 centi) apmērā jumta daļas atjaunošanai Atmodas ielā 9, Aizputē, Aizputes novadā.
2. Par dotācijas izlietošanas kontroli atbild Attīstības nodaļas vadītāja.

Novada domes priekšsēdētāja vietnieks

Andris Jankovskis

**AIZPUTES NOVADA DOME**

Reģ.Nr.LV90000031743, Atmodas ielā 22, Aizputē, Aizputes novadā, LV – 3456, t. 63448188, e-pasts dome@aizpute.lv

LĒMUMS
Aizputē

2020.gada 30.oktobrī

Nr.631
(protokols Nr.18, 63.§)**Par līdzfinansējuma piešķiršanu kultūras pieminekļa Pasta ielā 6, Aizputē, Aizputes novadā saglabāšanai**

2020.gada 20.oktobrī saņemts biedrības “Linmeijers” iesniegums Nr.2.3.4/SAN-2675 ar lūgumu piešķirt finansējumu kultūras pieminekļa Pasta ielā 6, Aizputē, Aizputes novadā saglabāšanai. Iesniegtais pieprasījums izskatīts un izvērtēts 2020.gada 21.oktobra Aizputes novada kultūras pieminekļu saglabāšanas komisijas sēdē, kurā tika pieņemts lēmums atbalstīt - kultūras pieminekļa Pasta ielā 6, Aizputē, Aizputes novadā renovācijas darbus.

Ņemot vērā iepriekš minēto, kā arī pamatojoties Novada attīstības un Finanšu, budžeta un licencēšanas komitejas ieteikumiem, likuma “Par pašvaldībām” pirmās daļas 5.punktu, “Par iedzīvotāja ienākuma nodokli” 9.panta 15.punktu,

Aizputes novada dome NOLEMJ:

1. Piešķirt biedrībai “Linmeijers” līdzfinansējumu 2000,00 EUR (divi tūkstoši eiro un 00 centi) apmērā, kultūras pieminekļa Pasta ielā 6, Aizputē, Aizputes novadā saglabāšanai.

Novada domes priekšsēdētāja vietnieks

Andris Jankovskis

**AIZPUTES NOVADA DOME**

Reģ.Nr.LV90000031743, Atmodas ielā 22, Aizputē, Aizputes novadā, LV – 3456, t. 63448188, e-pasts dome@aizpute.lv

LĒMUMS
Aizputē

2020.gada 30.oktobrī

Nr.632
(protokols Nr.18, 64.§)**Par dotāciju biedrībai „Aizputes Samarietis” atbalsta centram “Roku Rokā”**

Aizputes novada dome saņēmusi 2019.gada 6.novembra iesniegumu no biedrības „Aizputes Samarietis” ar lūgumu finansiāli atbalstīt biedrības atbalsta centru “Roku Rokā” ģimenes, kurās aug bērni un jaunieši ar īpašām vajadzībām nodarbību un citu aktivitāšu nodrošināšanai.

Pamatojoties uz likuma „Par pašvaldībām” 15.panta pirmās daļas 4., 7.punktu ,

Aizputes novada dome **NOLEMJ:**

1. Piešķirt dotāciju biedrībai “Aizputes Samarietis” (Reģ.Nr.40003168862) 126,00 *EUR* (viens simts divdesmit seši eiro un 00 centi) apmērā nodarbību vadīšanai bērniem un jauniešiem ar īpašām vajadzībām 2020.gada novembra un decembra mēnesī saskaņā ar iesniegto aktivitāšu plānu.
2. Par dotācijas izlietošanas kontroli atbild Aizputes sociālā dienesta vadītājs.
Pielikumā – Budžeta pieprasījuma tāme aktivitātēm.

Finansēšanas avots – Aizputes novada domes pamatbudžets, struktūrvienība 102, vald.klas.kods 10.400, EKK -3263.

Novada domes priekšsēdētāja vietnieks

Andris Jankovskis

Budžeta pieprasījuma tāme aktivitātei

<u>Nodarbības datums</u>	<u>Temats</u>	<u>Saturs</u>	<u>Nodarbības ilgums</u>	<u>Paredzētā summa</u>
<u>5.11.</u>	<u>Bērnu integrācija</u>	<u>Atkarībā no situācijas valstī, tiks vērtēts, vai notiks: kustību un pastaigu nodarbības laukā vai spēļu nodarbības telpās.</u>	<u>4 stundas</u>	<u>Samaksa nodarbības vadītājam 4 stundas x 3.50 eiro stundā =14 eiro</u>
<u>12.11</u>	<u>Nodarbība, gatavošanās Latvijas dzimšanas dienai</u>	<u>Pēc iespējām (attālināti vai klātienē) tiks gatavoti dekori logiem, kā arī citi dekori Latvijas dzimšanas dienai.</u>	<u>4 stundas</u>	<u>Samaksa nodarbības vadītājam 4 stundas x 3.50 stundā = 14 eiro</u>
<u>17.11</u>	<u>Kulinārijas nodarbība</u>	<u>(Attālināti vai klātienē) tiks gatavots svētku ēdiens</u>	<u>4 stundas</u>	<u>Samaksa nodarbības vadītājam 4 stundas x 3.50 stundā = 14 eiro</u>
<u>19.11</u>	<u>Bērnu integrācija</u>	<u>Kustību un pastaigu nodarbība (nūjošana) un pikniks</u>	<u>4 stundas</u>	<u>Samaksa nodarbības vadītājam 4 stundas x 3.50 stundā ir 14 eiro</u>
<u>26.11</u>	<u>Kulinārijas nodarbība</u>	<u>(Attālināti vai klātienē) pa soļiem tiks gatavoti cepumi,- sākot ar darba vietas sagatavošanu, mīklas gatavošanu, darba vietas satīrīšanu, galda noformēšanu.</u>	<u>4 stundas</u>	<u>Samaksa nodarbību vadītājam 4 stundas x 3.50 eiro=14 eiro</u>
<u>3.12</u>	<u>Nodarbība – ziemas dekori</u>	<u>(Attālināti vai klātienē) tiks gatavoti dekori, kurus varēs izmantot mājas dekorācijai, logu dekorācijai vai dāvanai</u>	<u>4 stundas</u>	<u>Samaksa nodarbību vadītājam 4 stundas x 3.50 eiro = 14 eiro</u>

<u>10.12</u>	<u>Bērnu integrācija</u>	<u>Kustību un pastaigu nodarbība (ar orientēšanās punktiem), ja būs iespējams, pēc tam atbalsta centrā tēja un uzkodas.</u>	<u>4 stundas</u>	<u>Samaksa nodarbības vadītājam 4 stundas x 3.50 stundā ir 14 eiro</u>
<u>15.12.</u>	<u>Nodarbība,- gatavošanās Ziemassvētkiem</u>	<u>Pēc iespējas (attālināti vai klātienē) tiks gatavotas svētku kartiņas un dāvanu kastītes ģimenes locekļiem, draugiem.</u>	<u>4 stundas</u>	<u>Samaksa nodarbības vadītājam 4 stundas x 3.50 stundā ir 14 eiro</u>
<u>17.12.</u>	<u>Ziemassvētku svinēšana</u>	<u>Svētki tiks svinēti atkarībā no valstī noteiktās situācijas,- vai laukā ar rūķi saņemot dāvanas vai telpās.</u>	<u>4 stundas</u>	<u>Samaksa nodarbības vadītājam 4 stundas x 3.50 stundā ir 14 eiro</u>

Novada domes priekšsēdētāja vietnieks

Andris Jankovskis



AIZPUTES NOVADA DOME

Reģ.Nr.LV90000031743, Atmodas ielā 22, Aizputē, Aizputes novadā, LV – 3456, t. 63448188, e-pasts dome@aizpute.lv

LĒMUMS Aizputē

2020.gada 30.oktobrī

Nr.633
(protokols Nr.18, 65.§)

Par apsaimniekošanas rēķinu apmaksu SIA „Aizputes Nami”

Aizputes novada domē 2020.gada 5.oktobrī saņemts iesniegums Nr.2.3.4/SAN-2534 (Nr.54/1.7) SIA „Aizputes Nami” valdes locekļa Mārtiņa Grundmaņa ar lūgumu apmaksāt apsaimniekošanas rēķinus par pašvaldībai piederošiem dzīvokļiem, kuri ir nodoti uz sadali vai izsolī, bet nav izīrēti.

Pamatojoties uz likuma „Par pašvaldībām”14.p.2.daļas 3.punktu, “Dzīvojamo māju pārvaldīšanas likuma” 10.panta 3.punktu,

Aizputes novada dome **NOLEMJ:**


segt SIA „Aizputes Nami” Aizputes novada pašvaldībai piederošo neizīrēto dzīvokļu apsaimniekošanas maksas par summu 238,51 EUR sekojoši:

Adrese	Apmaksas periods	Rēķina Nr.	Rēķina summa EUR
Atmodas iela 7-11, Aizpute	01.09.2020 – 30.09.2020	2053-2009	18,94
Atmodas iela 31-4, Aizpute	01.09.2020 – 30.09.2020	120-2009	29,75
Ceplā iela 1-17, Aizpute	01.09.2020 – 30.09.2020	403-2009	28,60
Lažas iela 1-1, Aizpute	01.09.2020 – 30.09.2020	2019-2009	31,98
Raiņa bulvāris 5-49, Aizpute	01.09.2020 – 30.09.2020	1016-2009	27,43
Raiņa bulvāris 6-7, Aizpute	01.09.2020 – 30.09.2020	2091-2009	17,67
Raiņa bulvāris 13-6, Aizpute	01.09.2020 – 30.09.2020	2065-2009	56,82
Saules iela 5-70, Aizpute	01.09.2020 – 30.09.2020	2070-2009	27,32

Finansējums – pamatbudžets, funkcionālās klasifikācijas kods 06.100, EKK – 2244.

Novada domes priekšsēdētāja vietnieks

Andris Jankovskis



AIZPUTES NOVADA DOME

Reģ.Nr.LV90000031743, Atmodas ielā 22, Aizputē, Aizputes novadā, LV – 3456, t. 63448188, e-pasts dome@aizpute.lv

LĒMUMS Aizputē

2020.gada 30.oktobrī

Nr.634
(protokols Nr.18, 66.§)

Par dotāciju SIA „Aizputes Nami” debitora parādu segšanai

Aizputes novada domē 2020.gada 23.septembrī saņemts iesniegums Nr.2.3.4/SAN-2426 (Nr.47/1.7) un 2020.gada 8.oktobra iesniegums Nr.2.3.4/SAN-2564 (Nr.58/1.7) no SIA „Aizputes Nami” valdes locekļa Mārtiņa Grundmaņa ar lūgumu piešķirt dotāciju, lai segtu pašvaldībai piederošu dzīvokļu īrnieku parādus, jo bijušie īrnieki miruši un parādi ir neatgūstami.

Pamatojoties uz likuma „Par pašvaldībām” 14.p.2.daļas 3.punktu, “Dzīvojamo māju pārvaldīšanas likuma” 10.panta 3.punktu,

Aizputes novada dome **NOLEMJ:**


piešķirt SIA „Aizputes Nami” dotāciju 103,15 EUR apmērā, lai segtu pašvaldībai piederošu dzīvokļu bijušo īrnieku parādus:

Īrnieka vārds, uzvārds	Adrese	Dzīvokļa atbrīvošanas iemesls	Parāda uzkrāšanas periods no	Parāda summa EUR
Aija Dārziņa p.k.280454-11917	Kuldīgas iela 19A- 11, Aizpute	Mirusi 07.08.2020	02.2020	79,31
Astrīda Strazde p.k.270543-11905	Jelgavas iela 13-12, Aizpute	Mirusi 09.09.2020	07.2020	23,84

Finansējums – pamatbudžets, valdības klasifikācijas kods 06.100, EKK - 3261

Novada domes priekšsēdētāja vietnieks

Andris Jankovskis



AIZPUTES NOVADA DOME

Reģ.Nr.LV90000031743, Atmodas ielā 22, Aizputē, Aizputes novadā, LV – 3456, t. 63448188, e-pasts dome@aizpute.lv

LĒMUMS Aizputē

2020.gada 30.oktobrī

Nr.635
(protokols Nr.18, 67.§)

Par komunālo maksājumu pārmaksu un parāda summas norakstīšanu Kazdangas pagasta pārvaldē

Aizputes novada domes Kazdangas pagasta pārvaldē konstatēts, ka Rihardam Tautietim ir komunālo maksājumu pārmaks EUR 63,04 par Jaunatnes gatve 6-209, Kazdanga, Kazdangas pagasts. Pakalpojuma saņēmējs miris.

Aizputes novada domes Kazdangas pagasta pārvaldē konstatēts, ka izveidojies Imogenei Bārtniecei parāds par īri, apsaimniekošanu, atkritumu izvešanu EUR 31,11 par dzīvokli Tebras 5-1, Kazdangā, Lidijai Attekai parāds par īri, elektrību, atkritumu izvešanu un komunālajiem pakalpojumiem EUR 318,68 dzīvokļos Jaunatnes gatve 6-304 un Jaunatnes gatve 6-210, Kazdangā, Guntai Anevicai parāds par īri, elektrību, atkritumu izvešanu, komunālajiem pakalpojumiem EUR 690,34 dzīvoklī Jaunatnes gatve 6-207, Kazdangā, Ainai Upeniecei parāds par atkritumu izvešanu un komunālajiem pakalpojumiem EUR 8,52 dzīvoklī Valata, dz.14, Kazdanga. Parāda piedziņa nav iespējama, jo pakalpojuma ņēmēji ir miruši.

Aizputes novada dome NOLEMJ:

1. Ieskaitīt Aizputes novada domes Kazdangas pagasta pārvaldes budžetā komunālo maksājumu pārmaksu:

Vārds, uzvārds	Adrese	Komunālo maksājumu pārmaks EUR	No kura laika radusies pārmaks
Rihards Tautietis	Jaunatnes gatve 6-209, Kazdanga, Kazdangas pagasts	63,04	Miris 11.05.2019.
Kopā		63,04	


2. Dzēst Imogenes Bārtnieces, Lidijas Attekas, Guntas Anevicas un Ainas Upenieces īres, elektrības, atkritumu izvešanas un komunālo pakalpojumu maksājumu parādu no Kazdangas pagasta pārvaldes debitoru saraksta:

Vārds, uzvārds	Adrese	Parāda summa EUR	Personas statuss
----------------	--------	------------------	------------------

Imogene Bārtņiece	Tebras gatve 5-1, Kazdanga, Kazdangas pagasts	31,11	Mirusi 12.04.2018.
Lidija Atteka	Jaunatnes gatve 6-304 un jaunatnes gatve 6-210, Kazdanga, Kazdangas pagasts	318,68	Mirusi 16.11.2019.
Gunta Aneviņa	Jaunatnes gatve 6-207, Kazdanga, Kazdangas pagasts	690,34	Mirusi 24.01.2020.
Aina Upeniece	Valata dz.14, Kazdanga, Kazdangas pagasts	8,52	Mirusi 14.01.2019.
Kopā		1048,65	

Novada domes priekšsēdētāja vietnieks

Andris Jankovskis

**AIZPUTES NOVADA DOME**

Reģ.Nr.LV90000031743, Atmodas ielā 22, Aizputē, Aizputes novadā, LV – 3456, t. 63448188, e-pasts dome@aizpute.lv

LĒMUMS**Aizputē**

2020.gada 30.oktobrī

Nr.636
(protokols Nr.18, 68.§)**Par ziedojuma pieņemšanu**

Aizputes novada domē saņemts Kalvenes pagasta pārvaldes vadītāja Henrija Junkarēna iesniegums Nr. Nr.1-11/29 par ziedojumu pieņemšanu no Vācijas Federatīvās Republikas “Rieven-Stiftung”.


Pamatojoties uz likuma „Par pašvaldībām” 21.panta pirmās daļas 19.punktu, likuma „Par interešu konflikta novēršanu valsts amatpersonu darbībā” 14. panta otro daļu un saskaņā ar Aizputes novada domes nolikumu „Par finanšu līdzekļu vai mantas dāvinājuma (ziedojuma) pieņemšanas, uzskaites un izlietošanas kārtību Aizputes novada pašvaldībā”, apstiprināts ar Aizputes novada domes 2020.gada 30.oktobra lēmumu Nr.642, (protokols Nr.18, 74.§),

Aizputes novada dome NOLEMJ:

1. Pieņemt no Vācijas Federatīvās Republikas “Rieven-Stiftung” mērķziedojumu 4000.00 EUR (četri tūkstoši eiro 00 centi) apmērā Kalvenes pamatskolai.
2. Mērķziedojumu izlietot Kalvenes pamatskolas skolēniem, kuriem nav pieejama datortehnika (datori, planšetes, mobilie telefoni) attālinātās mācību programmas nodrošināšanai.
3. Noteikt, ka par mērķziedojuma izlietošanu atbildīga Kalvenes pamatskolas direktore.

Novada domes priekšsēdētāja vietnieks

Andris Jankovskis

**AIZPUTES NOVADA DOME**

Reģ.Nr.LV90000031743, Atmodas ielā 22, Aizputē, Aizputes novadā, LV – 3456, t. 63448188, e-pasts dome@aizpute.lv

LĒMUMS

Aizputē

2020.gada 30.oktobrī

Nr.637
(protokols Nr.18, 69.§)**Par finansējumu Dzērves skolas saimniecības ēkas jumtam**

Aizputes novada domē saņemts 2020.gada 16.oktobra iesniegums no Dzērves pamatskolas direktora Mairolda Blūma ar lūgumu piešķirt līdzekļus skolas saimniecības ēkas jumtam.


Dzērves pamatskolas budžeta tāmē paredzēti līdzekļi malkas šķūņa būvniecībai, bet ņemot vērā, ka iepirkums jauna šķūņa būvniecībai beidzies bez rezultāta, jo iepirkuma līgumsumma ievērojami pārsniedza plānotos finanšu līdzekļus. Pamatojoties uz Finanšu, budžeta un licencēšanas komitejas 2020.gada 26.oktobra ieteikumu,

Aizputes novada dome **NOLEMJ:**

1. atļaut Dzērves pamatskolas direktoram paredzēto finansējumu malkas šķūņa būvniecībai izlietot skolas saimniecības ēkas jumta remontam un iesniegt informāciju Iepirkuma komisijai.
2. Par lēmumu izpildi atbildīgs Dzērves pamatskolas direktors

Novada domes priekšsēdētāja vietnieks

Andris Jankovskis

**AIZPUTES NOVADA DOME**

Reģ.Nr.LV90000031743, Atmodas ielā 22, Aizputē, Aizputes novadā, LV – 3456, t. 63448188, e-pasts dome@aizpute.lv

LĒMUMS
Aizputē

2020.gada 30.oktobrī

Nr.638
(protokols Nr.18, 70.§)**Par automašīnas iegādi Cīrava pagasta pārvaldei**

Aizputes novada domē saņemts Cīrava pagasta pārvaldes vadītāja Artā Čandera 2020.gada 16.oktobra iesniegums Nr.2.3.4/SAN-2656 (Nr.1.4/40-NOS) ar lūgumu iegādāties jaunu automašīnu Cīravas pagasta pārvaldei. Pašreiz pārvaldes rīcībā ir viena 2005.gadā ražota vieglā automašīna Škoda Octavia, kuras uzturēšanas izdevumi katru gadu pieaug. Cīrava pagasta pārvalde organizējot asfalta laukuma renovāciju pie pārvaldes ēkas iekonomējusi 38103 EUR, kurus daļēji varētu novirzīt jaunas automašīnas iegādei.


Pamatojoties uz Finanšu, budžeta un licencēšanas komitejas 2020.gada 26.oktobra sēdes ieteikumu,

Aizputes novada dome **NOLEMJ:**

atļaut organizēt iepirkumu Cīravas pagasta pārvaldei jaunas automašīnas iegādei.

Novada domes priekšsēdētāja vietnieks

Andris Jankovskis



AIZPUTES NOVADA DOME

Reģ.Nr.LV90000031743, Atmodas ielā 22, Aizputē, Aizputes novadā, LV – 3456, t. 63448188, e-pasts dome@aizpute.lv

LĒMUMS Aizputē

2020.gada 30.oktobrī

Nr.639
(protokols Nr.18, 71.§)

Par telpas nomas maksas apstiprināšanu pašvaldības īpašumā Atmodas ielā 17, Aizputē

Pamatojoties uz likuma „Par pašvaldībām” 21.panta 14.punktu a) apakšpunktu,
Aizputes novada dome **NOLEMJ:**

1. Apstiprināt nedzīvojamo telpas nomas maksu pašvaldības īpašumā Atmodas ielā 17, Aizputē, Aizputes novadā,

Nr. p. k.	Pakalpojuma veids	Mērvienība	Cena bez PVN EUR	PVN likme 21% EUR	Cena ar PVN EUR
1	Telpu nomas maksa mēnesī bez papildus pakalpojumiem	m ²	0,28	0,06	0,34
2.	Papildus pakalpojumi mēnesī, dienā, t.sk:	m ²	3,14 0,11	0,66 0,02	3,80 0,13
2.1	apkure mēnesī, dienā	m ²	1,99 0,07	0,42 0,015	2,41 0,085
2.2	elektrība bez atsevišķa skaitītāja mēnesī, dienā	m ²	0,65 0,02	0,14 0,004	0,79 0,024
2.3	ūdens un kanalizācija bez atsevišķa skaitītāja mēnesī, dienā	m ²	0,27 0,01	0,06 0,002	0,33 0,012
2.4	sadzīves atkritumu savākšana mēnesī, dienā	m ²	0,23 0,01	0,05 0,002	0,28 0,012

2. Par lēmuma izpildi atbildīgā persona - Aizputes Veselības un sociālās aprūpes centra vadītājs;

Pielikums – maksas pakalpojuma kalkulācijas aprēķins ir lēmuma neatņemama sastāvdaļa

Novada domes priekšsēdētāja vietnieks


Andris Jankovskis

Iesniedz Finanšu, budžeta un licencēšanas komiteja
S.Ausmane, sniedz@aizpute.lv, 63459144

					Pielikums nr.1
Telpu nomas maksas kalkulācija pašvaldības īpašumā Atmodas ielā 17, Aizputē					
Nomas objekts	Uzskaites vērtība EUR	Uz gada nomas maksu attiecināmā summa EUR	Uz nomas maksu mēnesī attiecināmā summa	Uz ēkas kv. m. attiecināmā summa mēnesī EUR	<i>Piemērotās amortizācijas un aprēķina likmes</i>
Zeme , k.nr. 64050070091	5125,18	76,8777	6,406475	0,006090963	<i>1,5 % no vērtības</i>
Ēka , k.nr. 64050070091	128795,12	2133,6	177,8	0,169043544	<i>amortizācijas periods 15 gadi</i>
Nekustamā īpašuma uzturēšanas izmaksas		1264	105,3333333	0,100145782	
			184,206475	0,275280289	
Telpu noma mēnesī bez PVN bez papildus pakalpojumiem 1 kv.m. EUR					0,28
Kopējā zemes gabala platība kv.m.		5474			
Ēkas kopējā platībakv.m.		1051,8			
Līgumā iespējamie papildus pakalpojumi no iznomātāja puses:				Uz ēkas kv. m. attiecināmā summa mēnesī EUR	Uz ēkas kv.m. attiecināmā summa dienā EUR
Iznomātājs nodrošina apkuri				1,99	0,07
Iznomātājs nodrošina elektrību bez atsevišķa skaitītāja				0,65	0,02
Iznomātājs nodrošina ūdens padevi un kanalizācijas ūdeņu novadi				0,27	0,01
Iznomātājs nodrošina sadzīves atkritumu savākšanu				0,23	0,01
			Kopā uz vienu kv.	3,14	0,11
Sagatavoja A.Lapena alda@aizpute.lv					

Novada domes priekšsēdētāja vietnieks

Andris Jankovskis



AIZPUTES NOVADA DOME

Reģ.Nr.LV90000031743, Atmodas ielā 22, Aizputē, Aizputes novadā, LV – 3456, t. 63448188, e-pasts dome@aizpute.lv

LĒMUMS

Aizputē

2020.gada 30.oktobrī

Nr.640
(protokols Nr.18, 72.§)

Par nedzīvojamo telpu Avotu ielā 2, Aizputē, Aizputes novadā, iznomāšanu Ievai Niedolai

Aizputes novada domē 2020.gada 15.oktobrī saņemts iesniegums Nr.2.3.4/SAN-2639 no Ievas Niedolas par ģimenes ārstes Vēsmas Kronbergas ģimenes ārsta prakses pārņemšanu un ar to saistītajiem jautājumiem par telpu Avotu ielā 2, Aizputē, nomas līguma pārslēgšanu, telpu remontu un nepieciešamā medicīniskā aprīkojuma iegādi. Jautājums izskatīts 2020.gada 26.oktobra apvienotajā Finanšu, budžeta un licencēšanas un Novada attīstības komitejas sēdē, kurā deputāti, ņemot vērā, ka Aizputes novadā ir nepieciešams ģimenes ārsts, nolēma atbalstīt telpu nomas līguma pārslēgšanu un telpu kosmētisko remontu.


Pamatojoties uz likumu "Par pašvaldībām" 14. panta otrās daļas 3.punktu, 15.panta pirmās daļas 6.punktu,

Aizputes novada dome **NOLEMJ:**

1. Ar 2020.gada 2.novembri iznomāt Ievai Niedolai, reģ. Nr. 07128011932, telpas Nr. 19, 20 un 21 ar kopējo platību 36,80 m² Avotu ielā 2, Aizputē, Aizputes novadā, ēkas kadastra Nr.6405 010 0301 001.
2. SIA "Aizputes nami" noslēgt telpu nomas līgumu.
3. Atbalstīt šī lēmuma 1.punktā minēto telpu remonta veikšanu atbilstoši SIA "Aizputes nami" sagatvotajai tāmei (forma Nr.2).

Novada domes priekšsēdētāja vietnieks

Andris Jankovskis



AIZPUTES NOVADA DOME

Reģ.Nr.LV90000031743, Atmodas ielā 22, Aizputē, Aizputes novadā, LV – 3456, t. 63448188, e-pasts dome@aizpute.lv

LĒMUMS Aizputē

2020.gada 30.oktobrī

Nr.641
(protokols Nr.18, 73.§)

Par Kazdangas ambulances un zobārstniecības kabineta pārcelšanu


Lai nodrošinātu Aizputes novada Kazdangas pagasta iedzīvotājiem ambulances un zobārstniecības pakalpojumus, pamatojoties uz likumu „Par pašvaldībām” 15.panta 6. punktu, ņemot vērā Kazdangas pagasta pārvaldes vadītāja Jāņa Tīmaņa iesniegumu un Finanšu, budžeta un licencēšanas komitejas un Veselības un sociālās aprūpes komitejas akceptu,

Aizputes novada dome NOLEMJ:

1. PĀRCELT zobārstniecības kabinetu un Kazdangas ambulanci, kura reģistrēta Ķiršu gatve 1, Kazdanga, Aizputes novads, LV-3457 uz adresi Pils gatve-2, Kazdanga, Aizputes novads, LV-3457.
2. VEIKT remontdarbus Pils gatvē 2, Kazdanga, Aizputes novads, LV-3457 telpās, ambulances un zobārstniecības kabineta pielāgošanai pēc MK noteikumiem Nr.60 „Noteikumi par obligātajām prasībām ārstniecības iestādēm un to struktūrvienībām”.
3. MAINĪT Pils gatve 2 telpām Nr. 8,9,10,11,12,13,14 lietošanas veida kodu no 1261 (plašizklaides pasākumu telpu grupa) uz 1264 (ārstniecības vai veselības aprūpes iestāžu telpu grupa);
4. MAINĪT Pils gatve 2 telpām Nr. 1,3,4,5,15 lietošanas veida kodu no 1261 (plašizklaides pasākumu telpu grupa) uz 1200 (koplietošanas telpu grupa).

Novada domes priekšsēdētāja vietnieks

Andris Jankovskis



AIZPUTES NOVADA DOME

Reģ.Nr.LV90000031743, Atmodas ielā 22, Aizputē, Aizputes novadā, LV – 3456, t. 63448188, e-pasts dome@aizpute.lv

LĒMUMS Aizputē

2020.gada 30.oktobrī

Nr.642
(protokols Nr.18, 74.§)

Par finanšu līdzekļu un mantas dāvinājumu (ziedojumu) pieņemšanu, uzskaites un izlietošanas kārtību Aizputes novada pašvaldībā


Pamatojoties uz likuma “Par pašvaldībām” 21.panta pirmās daļas 19.punktu, 41.panta pirmās daļas 2.punktu,

Aizputes novada dome **NOLEMJ:**

apstiprināt nolikumu par finanšu līdzekļu un mantas dāvinājumu (ziedojumu) pieņemšanu, uzskaites un izlietošanas kārtību Aizputes novada pašvaldībā.

Novada domes priekšsēdētāja vietnieks

Andris Jankovskis



AIZPUTES NOVADA DOME

Reģ.Nr.LV90000031743, Atmodas ielā 22, Aizputē, Aizputes novadā, LV – 3456, t. 63448188, e-pasts dome@aizpute.lv

LĒMUMS Aizputē

2020.gada 30.oktobrī

Nr.643
(protokols Nr.18, 75.§)

Par pašvaldības autoceļu uzturēšanas klašu noteikšanu Kazdangas pagastā 2020./2021.gada ziemas sezonā

Pamatojoties uz 2010.gada 9.marta Ministra kabineta noteikumiem Nr.224 „Noteikumi par valsts un pašvaldību autoceļu ikdienas uzturēšanas prasībām un to izpildes kontroli”,

Aizputes novada dome **NOLEMJ**:

1. C uzturēšanas klasi noteikt autoceļiem un centra ielām pa kurām regulāri notiek pasažieru pārvadāšana ar autobusiem:

Nr.p.k.	Ceļa, tilta nosaukums	Kadastra Nr.	Ceļa garums km
1.	Ceļš Kannenieki – Pūņi	6468 010 0051 001	1,96
		6468 011 0053 001	1,85
		6468 009 0127 001	2,39
	Tilts Kannenieki-Pūņi	6468 009 0127 002	0,0181
2.	Ceļš Rokaiži-Cildi	6468 001 0086 001	2,08
		6468 002 0121 001	2,74
	Tilts Rokaiži-Cildi	6468 002 0121 002	0,016
3.	Darba gatve	6468003 0034 072	0,357
4.	Liepu gatve	6468 003 0068 001	0,06

2. D uzturēšanas klasi noteikt autoceļiem un centra ielām pa kurām regulāri nenotiek pasažieru pārvadāšana ar autobusiem:


N.p.k.	Ceļa, tilta nosaukums	Kadastra Nr.	Ceļa garums km
1.	Ceļš Zirnīši - Bojas	6468 008 0030 001	1,07
		6468 008 0030 002	0,68
2.	Ceļš Pamatskola - Zīles	6468 005 0093 001	1,88
		6468 005 0093 002	0,28
		6468 002 0143 001	0,35
3.	Ceļš Lilijas- Stariņi	6468 009 0130 001	1,29
		6468 010 0120 001	0,90

4.	Ceļš Kazdanga-Ploce	6468 003 0044 001	1,28
5.	Ceļš Valata-Vāgkalns	6468 005 0095 001	1,98
6.	Ceļš Ziemciems-Turaidas Tilts Ziemciems-Turaidas	6468 003 0045 001 6468 003 0045 002	2,25 0,018
7.	Ceļš Vīksnas – Lagzdas	6468 004 0211 001 6468 002 0164 001	1,28 0,68
8.	Ceļš Kazdanga – Sermīte	6468 005 0200 001	1,05
9.	Ceļš Kapši-Černkalns	6468 006 0021 001 6468 010 0050 001 6468 010 0119 001	0,87 0,81 1,44
10.	Ceļš Lažaskalns-Ķaupi	6468 004 0050 001	1,45
11.	Ceļš Kadiķi-Lažas kalns Ceļš Kadiķi-Lažas kalns	6468 004 0048 001 6468 009 0039 001	3,05 2,12
12.	Ceļš Ceļarāji-Ozoliņi	6468 002 0122 001	3,55
13.	Ceļš Stiebrīni-Pūņi Tilts Stiebrīni-Pūņi	6468 005 0094 001 6468 010 0049 001 6468 011 0052 001 6468 010 0049 002	0,71 2,92 1,12 0,024
14.	Ceļš Avotiņi-Lapsiņas	6468 001 0087 001	3,27
15.	Ceļš Zalsteri-Līči	6468 009 0128 001	2,57
16.	Ceļš Strēlnieki-Lapsiņas	6468 001 0088 001	2,97
17.	Ceļš Kannenieki- Strēbukū kapi	6468 009 0129 001	2,01
18.	Ceļš Mazbojas- Veronikas	6468 012 0087 001	1,07
19.	Ceļš Mazbojas-Aizvalki Elderi Tilts Mazbojas-Aizvalki-Elderu	6468 012 0059 001 6468 012 0059 002	3,10 0,0241
20.	Ceļš Rubeņi-Ozolu kapi	6468 011 0055 001	1,29
21.	Ceļš Avotiņi-Runču kalns Tilts Avotiņi-Runčukalns	6468 001 0090 001 6468 001 0090 002	0,78 0,012 0,0075
22.	Ceļš Pujēni-Rubeņi	6468 010 0052 001	1,47
23.	Ceļš Kaupi-Bojas	6468 008 0029 001 6468 013 0064 001 6468 013 0064 002	2,09 1,76 0,49
24.	Ceļš Vēveri-Preiskas	6468 011 0054 001	0,93
25.	Ceļš Dumbras-Blendiena	6468 009 0131 001	1,26
26.	Ceļš Vītiņi-Kalnarāji	6468 013 0088 001	0,77
27.	Ceļš Bojas-Kalēji	6468 008 0031 001	1,52
28.	Ceļš Bērzkalni-Druvas- Antenieki Tilts Bērzkalni-Druvas- Antenieki	6468 002 0120 001 6468 002 0120 002	6,09 0,0181

29.	Ceļš Lažaskalns- Dižpēteri	6468 002 0165 001	0,71
30.	Ceļš Kaupi-Gatvenieki	6468 013 0026 005	1,70
31.	Ceļš Dzirnezers-Skolotāju māja	6468 005 0041 001	0,897
32.	Ceļš Cildu kapi	6468 001 0004 005	0,35
33.	Ceļš Bērzu gatve	6468 005 0080 005	0,50
34.	Ceļš Boju gatve	6468 008 0118 001	0,31
35.	Brīvzemnieku gatve	6468 005 0201 001 6468 005 0080 006	0,55 0,60
36.	Dārza gatve	6468 005 0202 001 6468 005 0202 002	0,16 0,11
37.	Ganību gatve Tilts Ganību gatve	6468 003 0059 001 6468 003 0059 002	0,79 0,016 0,0075
38.	Jaunatnes gatve	6468 003 0068 001 6468 003 0068 002 6468 003 0034 073	0,06 0,26 0,759
39.	Pils gatve	6468 003 0068 071	0,476
40.	Ceļš Brīvzemnieku pieminēklis-Rokaižu pansionāts	6468 002 0177 001	0,35
41.	Tilts Runčukalns-Buļļukalns	6468 001 0066 001	0,012

Novada domes priekšsēdētāja vietnieks

Andris Jankovskis



AIZPUTES NOVADA DOME

Reģ.Nr.LV90000031743, Atmodas ielā 22, Aizputē, Aizputes novadā, LV – 3456, t. 63448188, e-pasts dome@aizpute.lv

LĒMUMS

Aizputē

2020.gada 30.oktobrī

Nr.644
(protokols Nr.18, 76.§)

Par pašvaldības autoceļu uzturēšanas klašu noteikšanu Cīravas pagastā 2020./2021.gada ziemas sezonā

Pamatojoties uz 2010.gada 9.marta Ministra kabineta noteikumiem Nr.224 „Noteikumi par valsts un pašvaldību autoceļu ikdienas uzturēšanas prasībām un to izpildes kontroli”,

Aizputes novada dome **NOLEMJ**:

3. C uzturēšanas klasi noteikt autoceļiem pa kuriem regulāri notiek pasažieru pārvadāšana ar autobusiem:

N.p.k.	Autoceļa nosaukums	Kadastra numurs	Garums (km)
1.	Grāvīši - Bērzabji	6448 003 0040	6,77
2.	Videnieki - Pūces	6448 006 0015	3,72
3.	Pievedceļš - bērnu dārzam	6448 005 0110	0,26
4.	Cīravas PF - Kapsēta	6448 005 0109	1,65

4. D uzturēšanas klasi noteikt autoceļiem pa kuriem regulāri nenotiek pasažieru pārvadāšana ar autobusiem:

N.p.k.	Autoceļa nosaukums	Kadastra numurs	Garums (km)
1.	Amatnieki - Sniķeri	6448 003 0812	5,43
2.	Rudītes - Dravnieki	6448 005 0102	2,33
3.	Krūkļi-Kleperi	6448 002 0033	5,1
4.	Paskas - Zviedri	6448 004 0842	1,95
5.	Mētras - Strazdiņi	6448 005 0112	0,83
6.	Skuiras - Aizputes ceļš	Uz cita īpašuma	0,97
7.	Pūpoli - Alejas	6448 005 0575	0,41
8.	Smiltieki - Ošenieki	6448 008 0059	2,70
9.	Nadziņi - Dzērves ceļš	Uz cita īpašuma	0,44
10.	Virsaīši - Sauleskalni	6448 007 0553	1,80
11.	Vīnkalni - Gusti	6448 003 0860	3,19
12.	Ziediņi - Krustkalnu kapi - Lambji	NAV reģistrēts NĪVKIS	0,82
13.	Šudikas – Mokuļi - Kalte	6448 003 0064	0,61
14.	Priedes – Krastiņi - Spīdolas	6448 003 0861	2,16
15.	Skola - Meiri	6448 002 0522	1,16
15.	Krievu purvs	6448 003 0338	2,78
16.	Liepkalni - Ošenieki	6448 004 0459	1,56

17.	Trīsstūris – piebraucamie ceļi		0,28
18.	Ceļš uz kūtiņām		0,17
19.	Grantsbedres - Ķemeri	6448 007 0552	0,90
20.	Dzērves darbnīcas - Ezermaļi	6448 003 0043	1,21
21.	Putniņi - Tīreļi - Dūkstenieki	6448 005 0910	0,92
22.	Blīgzņas - Ošenieki	Uz cita īpašuma	0,44
23.	Dūkstenieki - Pļaviņas	Uz cita īpašuma	0,54
24.	Silenieki - Eglītes	6448 005 0573	0,73
25.	Uzvaras - Krastnieki	Uz cita īpašuma	0,16
26.	Lejiņas - Mežsētas	Uz cita īpašuma	1,29
27.	Paeglīši - Turaidas		0,05
28.	Šķipari - Viksnas	6448 005 1909	0,40
29.	Lejnieki - Dzērves ceļš	Uz cita īpašuma	0,45
30.	Buciņi - Straumes	6448 008 0052	1,71
31.	Dīķi - Sedoli	6448 008 1473	1,06
32.	Strautiņi - Dzērves ceļš	Uz cita īpašuma	0,67
33.	Cepļi – Braslas - Viesturi	Uz cita īpašuma	0,65
34.	Pumpuri – Ķēniņi - Ciedri	64480020054004	1,84
35.	Mežmaļi - Aņu kapi	Uz cita īpašuma	0,85
36.	Padambji - Arāji	Uz cita īpašuma	0,64
37.	Riekstiņi - Gaili	6448 008 0472	1,29
38.	Noras - Zariņi	6448 010 0313	1,46
39.	Krūzas - Spriedēji	Uz cita īpašuma	1,42
40.	Pagasta Jaunais ceļš		0,33
41.	Vecais dzelzceļš	6448 010 0045	0,51
42.	Kalnozoli - Ūbeļi	6448 002 0332	1,59
43.	Kalnārāji - Saulesdruvas	Uz cita īpašuma	0,69
44.	Sniķeri - Gusti	6448 003 0053	0,81

Novada domes priekšsēdētāja vietnieks

Andris Jankovskis



AIZPUTES NOVADA DOME

Reģ.Nr.LV90000031743, Atmodas ielā 22, Aizputē, Aizputes novadā, LV – 3456, t. 63448188, e-pasts dome@aizpute.lv

LĒMUMS

Aizputē

2020.gada 30.oktobrī

Nr.645
(protokols Nr.18, 77.§)

Par pašvaldības autoceļu uzturēšanas klases noteikšanu 2020./2021.gada ziemas sezonā Aizputes pagastā

Pamatojoties uz 2010.gada 9.marta Ministra kabineta noteikumiem Nr.224 „Noteikumi par valsts un pašvaldību autoceļu ikdienas uzturēšanas prasībām un to izpildes kontroli”, Aizputes novada dome **NOLEMJ**:

1. Noteikt C uzturēšanas klasi šādiem autoceļiem:

Nr.p.k.	Autoceļa nosaukums	Kadastra numurs	Garums (km)
1.	Kalnu iela	64420010300	0.52
2.	Ziedu iela	64420050326	0.53
3.	Ceļmalas- Kasparkalni	64420050317	0.48
4.	Silenieki- Irbītes- Ievade	64420020304	4.54
5.	Upelīči- Pavasari	64420020300	1.25
6.	Centrs- Elderi	64420050310	8.26

2. Noteikt D uzturēšanas klasi šādiem autoceļiem:

Nr.p.k.	Autoceļa nosaukums	Kadastra numurs	Garums (km)
1.	Pīlādži- Madaras	64420050319	0.49
2.	Ērgļi- Klintis	64420050318	0.41
3.	Kaktusi- Dzintariņi	64420050327	0.13
4.	Misiņu ceļš	Atrodas uz īpašumiem Misiņi 64420050052, Ābeļi 64420050009	0.3
5.	Priežkalnu ceļš	Atrodas uz īpašumiem Priežkalni 64420070009, Mieži 64420070042, Dzenīši 64420070015	0.57
6.	Airīšu ceļš	Atrodas uz īpašumiem Airītes 64420040023, Strazdi 64420040052, Vāveres 64420040009, Lejnieki 64420040010	0.32
7.	Puķu ceļš	Atrodas uz īpašumiem Puķes 64420070025, Ošenieki 64420070016, Brašas 64420070049, Liepas 64420070059,	0.76

		Medņi 64420070022	
8.	Teņņi- Jedravnieki	64420060300	2.75
9.	Kaupiņi- Dārznieki- Žibas	64420050314	1.21
10.	Skroderēni- Kalniņi- Ataugas	64420030306	1.02
11.	Tīpori- Budras	64420060301	0.73
12.	Peizas- Gravas	64420050312	0.67
13.	Kalnlauki- Lanka	64420070303	0.51
14.	Peizas- Ormaņkalni	64420050311	0.5
15.	Sīmaņkalnu kapu ceļš	64420040308	0.29
16.	Dubeņi- Grāveri	64420020302	0.23
17.	Brīņu ceļš	64420050332	1.44
18.	Zīles- Zvejas	64420040310	0.57
19.	Vecais dzelzceļš	64420030305	5.8
20.	Rokasbirze- Velēngrieži	64420050308	1.21
21.	Rokasbirze- Krastiņi	64420050300	1.14
22.	Bērzi- Bāliņi	64420030302	0.85
23.	Ceļmalas- Kasparkalni	64420050317	0.44
24.	Liepkalni- veikals	64420030325	0.44
25.	Veckalēji- Ķibji	64420040311	0.33
26.	Elderos	64420080340	0.32
27.	Kurši- Salnas	64420050315	0.2
28.	Pie Upeličiem	64420020340	0.14
29.	Aizpute- Dzintarkalni	64420050330	0.36
30.	Irbītes- Sīmaņkalni	64420020305	2.86
31.	Dambji- Kanclēri	64420060304	5.01
32.	Teņņi- Jaunostiņi	64420060302	1.18
33.	Bezabji- Dzērve	64420030304	0.23
34.	Baloži- Jaunarāji	64420040312	0.42
35.	Veckalēji- Lejnieki	64420040309	0.59
36.	Buskalni- Kalnlauki	64420070300	1.15
37.	Līvi Kaupiņi Aizpute	64420050328	1.00
38.	Kārļi- Līvi	64420050313	0.53
39.	Elderi - Tebra	64420080300	0.36
40.	Remesi- Aizpurvi	64420050309	2.51
41.	Gravaskalni- Ozoli	64420050304	4.52
42.	Rozes- Kažmiri- Sīmaņkalni	64420040307	2.51



AIZPUTES NOVADA DOME

Reģ.Nr.LV90000031743, Atmodas ielā 22, Aizputē, Aizputes novadā, LV – 3456, t. 63448188, e-pasts dome@aizpute.lv

LĒMUMS

Aizputē

2020.gada 30.oktobrī

Nr.646
(protokols Nr.18, 78.§)

Par pašvaldības autoceļu uzturēšanas klases noteikšanu Lažas pagastā 2020./2021.gada ziemas sezonā

Pamatojoties uz 2010.gada 9.marta Ministra kabineta noteikumiem Nr.224 „Noteikumi par valsts un pašvaldību autoceļu ikdienas uzturēšanas prasībām un to izpildes kontroli”,

Aizputes novada dome **NOLEMJ**:

2. Noteikt C uzturēšanas klasi šādiem autoceļiem:

Nr.p.k.	Autoceļa nosaukums	Kadastra numurs	Garums (km)
43.	Plēsumi Apriķi	64720080102	14,64
44.	Gaiļi padure	64720070402	2,98
45.	Skolas iela	64720040411	0,15
46.	Centra iela	64720040413	0,36

2. Noteikt D uzturēšanas klasi šādiem autoceļiem:

Nr.p.k.	Autoceļa nosaukums	Kadastra numurs	Garums (km)
7.	Līvānu iela	64720040425	0,34
8.	Baznīcas iela	64720040414	0,13
9.	Kalnu iela	64720040415	0,21
10.	Dārzu iela	64720070497	1,28
11.	Posumi Niklāvi	64720070406	4,23
12.	Strautnieki - Štakeldanga	64720070400	1,40
		64720080101	0,53
7.	Kaltiņi - Gruntkalni	64720060101	1,20
8.	Porīni - Penči	64720040222	3,03
9.	Bērziņi - Gravas	64720040228	4,03
10.	Gravas -Brašas	64720030084	2,69
11.	Padure- Strēļi	64720070401	2,29
12.	Purviņi - Sudrabi	64720070404	5,81
13.	Kalnavotu ceļš	64720070483	0,46
14.	Štakeldanga darbnīcas	64720080162	0,19
15.	Lieleglenieki langsēži	64720060081	2,43
16.	Vīksnas Ilksumi	64720080299	1,27
17.	Gausu ceļš	64720040227	0,78
18.	Jaunšķiras Dzirnava	64720040224	2,48
19.	Vārsbergi Kalniņi	64720060082	1,86

20.	Pūču ceļš	64720080103	1,84
21.	Dekšņi Poļi	64720070405	1,51
22.	Šmiti Kļaviņas	64720070498	0,79
23.	Boju ceļš	64720090030	0,54
24.	Apriķi Mazsietiņi	64720040290	1,99
25.	Padure Jurīši	64720070481	1,24
26.	Benciņi Irbītes	64720030085	1,46

Novada domes priekšsēdētāja vietnieks

Andris Jankovskis



AIZPUTES NOVADA DOME

Reģ.Nr.LV90000031743, Atmodas ielā 22, Aizputē, Aizputes novadā, LV – 3456, t. 63448188, e-pasts dome@aizpute.lv

LĒMUMS Aizputē

2020.gada 30.oktobrī

Nr.647
(protokols Nr.18, 79.§)

Par pašvaldības autoceļu uzturēšanas klašu noteikšanu 2020./2021.gada ziemas sezonā Kalvenes pagastā

Pamatojoties uz 2010.gada 9.marta Ministra kabineta noteikumiem Nr.224 „Noteikumi par valsts un pašvaldību autoceļu ikdienas uzturēšanas prasībām un to izpildes kontroli”,

Aizputes novada dome **NOLEMJ**:

3. C uzturēšanas klasi noteikt autoceļiem pa kuriem regulāri notiek pasažieru pārvadāšana ar autobusiem un centra ielām:

N.p.k.	Autoceļa nosaukums	Kadastra numurs	Garums (km)
1.	Dārza iela	6466 005 0363	0,365
2.	Nākotnes iela	6466 005 0364	0,42
3.	Ozolu iela	6466 005 0312	0,535
4.	Skolas iela	6466 005 0347	0,923
5.	Mehāniskās darbnīcas Pērbone	6466 005 0303	5,72
6.	Pērbone Ķīviti	6466 001 0058	0,89
7.	Vītoli Atzeļi Krusāta Egļieni	6466 009 0054	6,28


4. D uzturēšanas klasi noteikt autoceļiem pa kuriem regulāri nenotiek pasažieru pārvadāšana ar autobusiem:

N.p.k.	Autoceļa nosaukums	Kadastra numurs	Garums (km)
1.	Ābelnieku ceļš	6466 005 0311	1,14
2.	Stacijas ceļš	6466 004 0068	0,43
3.	Podnieku ceļš Cēрпи	6466 005 0308	3,82
4.	Puisīši Klauģi	6466 005 0301	2,27
5.	Kalnsētas Zeltiņi Ķīburi	6466 008 0082	1,30
6.	Priedulāju ceļš	6466 005 0309	1,99
7.	Dobeļi Sili Smilgas	6466 003 0085	2,76
8.	Augstkalni Pilskalni	6466 003 0086	1,59
9.	Saulīši Pori	6466 005 0302	2,24
10.	Aptiekas ceļš	6466 005 0310	0,90
11.	Vīnkalni Mētras	6466 006 0068	1,27
12.	Pērbone Liepieni Dobiņi	6466 001 0059	2,13
13.	Kalvenes stacija Gatvenieki	6466 004 0055	2,16
14.	Mazpadures ceļš	6466 005 0314	3,33

15.	Liepieni Miglīnas	6466 001 0057	0,67
16.	Atzeļi Grauduši	6466 007 0083	2,75
17.	Āboliņi Kārkliņi	6466 003 0076	1,49
18.	Ceļš uz Zelmeņiem	6466 007 0070	0,09
19.	Ceļš uz Rēkumu grants karjeru	6466 007 0082	0,47
20.	Saulstari Kriņģeļu karjers	6466 009 0056	1,25
21.	Krusāta Dīķi	6466 009 0055	1,30

Novada domes priekšsēdētāja vietnieks

Andris Jankovskis



AIZPUTES NOVADA DOME

Reģ.Nr.LV90000031743, Atmodas ielā 22, Aizputē, Aizputes novadā, LV – 3456, t. 63448188, e-pasts dome@aizpute.lv

LĒMUMS Aizputē

2020.gada 30.oktobrī

Nr.648
(protokols Nr.18, 80.§)

Par Aizputes novada domes 2020. gada 25. marta lēmuma Nr. 105 “Grozījumi Aizputes novada domes 2013.gada 27.decembra saistošajos noteikumos Nr.34 „AIZPUTES NOVADA PAŠVALDĪBAS NOLIKUMS”” atcelšanu

Ņemot vērā Vides aizsardzības un reģionālās attīstības ministrijas izteiktos iebildumus,

Aizputes novada dome **NOLEMJ:**

atcelt 2020.gada 25.marta lēmuma Nr.105 (prot.Nr.5, 1.§) “Grozījumi Aizputes novada domes 2013.gada 27.decembra saistošajos noteikumos Nr.34 „AIZPUTES NOVADA PAŠVALDĪBAS NOLIKUMS””.

Novada domes priekšsēdētāja vietnieks

Andris Jankovskis

**AIZPUTES NOVADA DOME**

Reģ.Nr.LV90000031743, Atmodas ielā 22, Aizputē, Aizputes novadā, LV – 3456, t. 63448188, e-pasts dome@aizpute.lv

LĒMUMS

Aizputē

2020.gada 30.oktobrī

Nr.649

(protokols Nr.18, 81.§)

Par Aizputes novada domes 2020.gada 30.oktobra saistošo noteikumu Nr.21 “Grozījumi Aizputes novada 2013.gada 27.decembra saistošajos noteikumos Nr.34 “AIZPUTES NOVADA PAŠVALDĪBAS NOLIKUMS”” apstiprināšanu

Aizputes novada dome ir konstatējusi nesakritību starp iestāžu skaitu nolikumā un Publisko iestāžu reģistrā, precizē tās nosaukumu atbilstoši reģistrētajam nosaukumam un papildina noteikumus ar punktu, kas nosaka kārtību un termiņu, kādā deputātam jāziņo par neierašanos uz komitejas un domes sēdi.


Ņemot vērā augstāk norādīto un pamatojoties uz likuma “Par pašvaldībām” 21.panta pirmās daļas 1.punktu un 24.pantu,

Aizpute novada dome **NOLEMJ:**

Apstiprināt Aizputes novada domes 2020.gada 30.oktobra saistošos noteikumus Nr.21 “Grozījumi Aizputes novada 2013.gada 27.decembra saistošajos noteikumos Nr.34 “AIZPUTES NOVADA PAŠVALDĪBAS NOLIKUMS””.

Novada domes priekšsēdētāja vietnieks

Andris Jankovskis



AIZPUTES NOVADA DOME

Reģ.Nr.LV90000031743, Atmodas ielā 22, Aizputē, Aizputes novads, LV – 3456, t. 63448188, e-pasts dome@aizpute.lv

LĒMUMS

Aizputē

2020.gada 30.oktobrī

Nr.650
(protokols Nr.18, 82.§)

Par deklarētās dzīvesvietas ziņu anulēšanu

Aizputes novada domē 2020.gada 28.augustā saņemts K. R. (Ganību gatve 3-13, Kazdanga, Kazdangas pag., Aizputes nov., dzīvokļa īrnieks), iesniegums ar lūgumu anulēt ziņas par S. J. deklarēto dzīvesvietu Ganību gatvē 3-13, Kazdangā, Kazdangas pagastā, Aizputes novadā, jo minētā persona deklarētajā adresē nedzīvo. Uz 03.09.2020. izsūtīto ierakstīto vēstuli ar uzaicinājumu (Nr.2.1.13/NOS-792) ierasties Aizputes novada domē, līdz ņemot dokumentus, kas apliecinātu tiesības deklarēt dzīvesvietu Ganību gatvē 3-13, Kazdangā, Kazdangas pagastā, Aizputes novadā, S. J. neatbildēja un Aizputes novada domē neieradās. Sakarā ar iepriekš minēto nepieciešams anulēt S. J. deklarēto dzīvesvietu.

Pamatojoties uz “Dzīvesvietas deklarēšanas likuma” 12.panta pirmās daļas 2.punktu, 2003.gada 11.februāra Ministru kabineta noteikumiem Nr.72 “Kārtība, kādā anulējamas ziņas par deklarēto dzīvesvietu”,


Aizputes novada dome **NOLEMJ:**

1. Anulēt ziņas par deklarēto dzīvesvietu Ganību gatvē 3-13, Kazdangā, Kazdangas pagastā, Aizputes novadā, S. J.
2. Aizputes novada domes speciālistam dzīvesvietas jautājumos D.Lagzdiņai veikt nepieciešamās izmaiņas Iedzīvotāju reģistrā.

Saskaņā ar Administratīvā procesa likuma 79.panta.1.daļu šo lēmumu mēneša laikā no lēmuma spēkā stāšanās dienas var pārsūdzēt Administratīvajā rajona tiesā.

Novada domes priekšsēdētāja vietnieks

Andris Jankovskis



AIZPUTES NOVADA DOME

Reģ.Nr.LV90000031743, Atmodas ielā 22, Aizputē, Aizputes novadā, LV – 3456, t. 63448188, e-pasts dome@aizpute.lv

LĒMUMS Aizputē

2020.gada 30.oktobrī
Nr.651

(protokols Nr.18, 83.§)

Par Aizputes novada 2020.gada 30. septembra lēmuma Nr.559 (protokols Nr. 15, 81.§) precizēšanu

Aizputes novada dome 2020.gada 30.septembrī pieņēma precizējošu lēmumu Nr.559 “Par Aizputes novada pašvaldības līdzfinansējuma piešķiršanu ūdens un kanalizācijas sistēmas izbūvei nekustamā īpašumā Zingberga ielā 4, Aizputē, Aizputes novadā precizēšanu”. Lēmuma lemjošās daļas 1.2. punktā par piešķiramo līdzfinansējuma apmēru kanalizācijas trases izbūvei konstatēta drukas kļūda. Līdz ar ko nepieciešams labot iepriekšminēto punktu izsakot to šādi:

“1.2. kanalizācijas trases izbūvi no centralizētās kanalizācijas sistēmas pieslēguma vietas līdz kanalizācijas pieslēguma vietai nekustamajā īpašumā – 736,20 EUR (septiņi simti trīsdesmit seši euro un 20 euro centi) apmērā.”

Pamatojoties uz iepriekš minēto

Aizputes novada dome **NOLEMJ:**

1. Piešķirt nekustamā īpašuma Zingberga ielā 4, Aizputē, Aizputes novadā, LV-3456, kadastra numurs 6405 010 0096, īpašniekam E. K. pašvaldības līdzfinansējumu par kanalizācijas trases izbūvi no centralizētās kanalizācijas sistēmas pieslēguma vietas līdz kanalizācijas pieslēguma vietai nekustamajā īpašumā – 736,20 EUR (septiņi simti trīsdesmit seši euro un 20 euro centi) apmērā.
2. Labot 2020. gada 30. septembra lēmuma Nr. 559 1.2. punktu.
3. Šī lēmuma neatņemama sastāvdaļa ir Aizputes novada domes 2020.gada 25. jūnija lēmums Nr.347 un 2020. gada 30. septembra lēmums Nr. 559.
4. Kontroli par lēmuma izpildi uzdod Aizputes novada pašvaldības izpilddirektorei A. Enģelei

Novada domes priekšsēdētāja vietnieks

Andris Jankovskis



AIZPUTES NOVADA DOME

Reģ.Nr.LV90000031743, Atmodas ielā 22, Aizputē, Aizputes novadā, LV – 3456, t. 63448188, e-pasts dome@aizpute.lv

LĒMUMS Aizputē

2020.gada 30.oktobrī

Nr.652
(protokols Nr.18, 84.§)

Par Aizputes novada pašvaldības līdzfinansējuma precizēšanu kanalizācijas un ūdens sistēmas izbūvei nekustamā īpašumā Austrumu ielā 11A, Aizputē, Aizputes novadā

Aizputes novada dome 2020.gada 25.martā pieņēma lēmumu Nr.167 “Par Aizputes novada pašvaldības līdzfinansējuma piešķiršanu kanalizācijas un ūdens sistēmas izbūvei nekustamā īpašumā Austrumu ielā 11A, Aizputē, Aizputes novadā”.

Iepriekšminētajā lēmumā norādīts, ka nekustamā īpašuma Austrumu ielā 11A, Aizputē, Aizputes novadā (*kadastra numurs - 6405 006 0009*), turpmāk – Īpašums, teritorijā ir jāizbūvē kanalizācijas sistēma 19,96 m un ūdensvada sistēma 18,10 m garumā. Šim mērķim Aizputes novada pašvaldības piešķirā līdzfinansējumu kanalizācijas trases ierīkošanai 598,80 EUR un ūdensvada trases izbūvei 271,50 EUR.

Saskaņā ar veikto izpilduzmērījumu (digitālais uzmērījums) un SIA “Aizputes komunālais uzņēmums” 2020. gada 9. oktobra Atzinumu Nr. 26. *Īpašumā* izbūvēta kanalizācijas sistēma 18,77 m (astoņpadsmit metri un 77 centimetri) garumā un ūdensvada sistēma 18,20 m (astoņpadsmit metri un 20 centimetri).

Līdz ar ko nepieciešams palielināt līdzfinansējuma summu par ūdens sistēmas ierīkošanu 1,50 EUR (viens euro un 50 euro centi) apmērā un samazināt līdzfinansējumu par kanalizācijas sistēmas izbūvi 35,70 EUR (trīsdesmit pieci euro un 70 euro centi) apmērā.

Pamatojoties uz likuma „Par pašvaldībām” 21.panta pirmās daļas 27.punktu, Ūdenssaimniecības pakalpojumu likuma 6.panta sesto daļu, 2015.gada 30.jūnija Ministru kabineta noteikumiem Nr.326 “Noteikumi par Latvijas būvnormatīvu LBN 222-15 “Ūdensapgādes būves”, 2015.gada 30.jūnija Ministru kabineta noteikumiem Nr.327 “Noteikumi par Latvijas būvnormatīvu LBN 223-15 “Kanalizācijas būves” un 2017.gada 28.decembra Aizputes novada pašvaldības saistošiem noteikumiem Nr.10 “Aizputes novada pašvaldības līdzfinansējuma piešķiršanas kārtība nekustamo īpašumu pieslēgšanai

centralizētajiem ūdensapgādes un kanalizācijas tīkliem” un Finanšu, budžeta un licencēšanas komitejas lēmumu,

Aizputes novada dome **NOLEMJ:**

1. Piešķirt nekustamā īpašuma Austrumu ielā 11A, Aizputē, Aizputes novadā, LV-3456, kadastra numurs 6405 006 0009, īpašnieci D. B. pašvaldības līdzfinansējumu:
 - 1.1. ūdensvada trases izbūvei no centralizētās ūdensapgādes sistēmas pieslēguma vietas līdz ūdensapgādes pieslēguma vietai nekustamajā īpašumā – 273,00 EUR (divi simti septiņdesmit trīs euro un 00 euro centi) apmērā;
 - 1.2. kanalizācijas trases izbūvei no centralizētās kanalizācijas sistēmas pieslēguma vietas līdz kanalizācijas pieslēguma vietai nekustamajā īpašumā – 563,10 (pieci simti sešdesmit trīs euro un 10 euro centi).
2. Šī lēmuma neatņemama sastāvdaļa ir Aizputes novada domes 2020.gada 25.marta lēmums Nr.167.
3. Kontroli par lēmuma izpildi uzdod Aizputes novada pašvaldības izpilddirektorei A. Eņģelei

Novada domes priekšsēdētāja vietnieks

Andris Jankovskis

**AIZPUTES NOVADA DOME**Reģ.Nr.LV90000031743, Atmodas ielā 22, Aizputē, Aizputes novadā, LV – 3456, t. 63448188, e-pasts dome@aizpute.lv**LĒMUMS**
Aizputē

2020.gada 30.oktobrī

Nr.653
(protokols Nr.18, 85.§)**Par Aizputes novada pašvaldības līdzfinansējuma precizēšanu kanalizācijas un ūdens sistēmas izbūvei nekustamā īpašumā Līdumu ielā 8, Aizputē, Aizputes novadā**

Aizputes novada dome 2019.gada 31. jūlija pieņēma lēmumu Nr.464 “Par Aizputes novada pašvaldības līdzfinansējuma piešķiršanu kanalizācijas un ūdens sistēmas izbūvei nekustamā īpašumā Līdumu ielā 8, Aizputē, Aizputes novadā”.

Iepriekšminētajā lēmumā norādīts, ka nekustamā īpašuma Līdumu ielā 8, Aizputē, Aizputes novadā (*kadastra numurs - 6405 011 0012*), turpmāk – Īpašums, teritorijā ir jāizbūvē kanalizācijas sistēma 6,44 m un ūdensvada sistēma 16,06 m garumā. Šim mērķim Aizputes novada pašvaldības piešķir līdzfinansējumu kanalizācijas trases ierīkošanai 193,20 EUR un ūdensvada trases izbūvei 240,90 EUR.

Saskaņā ar veikto izpilduzmērījumu (digitālais uzmērījums) un SIA “Aizputes komunālais uzņēmums” 2020. gada 30. septembra Atzinumu Nr. 25. *Īpašumā* izbūvēta kanalizācijas sistēma 37,70 m (trīsdesmit septiņi metri un 70 centimetri) garumā un ūdensvada sistēma 21,12 m (divdesmit viens metrs un 12 centimetri).

Līdz ar ko nepieciešams palielināt līdzfinansējuma summu par ūdens sistēmas ierīkošanu 59,10 EUR (piecdesmit deviņi euro un 10 euro centi) apmērā un par kanalizācijas sistēmas izbūvi 606,80 EUR (seši simti seši euro un 80 euro centi) apmērā.

Pamatojoties uz likuma „Par pašvaldībām” 21.panta pirmās daļas 27.punktu, Ūdenssaimniecības pakalpojumu likuma 6.panta sesto daļu, 2015.gada 30.jūnija Ministru kabineta noteikumiem Nr.326 “Noteikumi par Latvijas būvnormatīvu LBN 222-15 "Ūdensapgādes būves", 2015.gada 30.jūnija Ministru kabineta noteikumiem Nr.327 “Noteikumi par Latvijas būvnormatīvu LBN 223-15 "Kanalizācijas būves" un 2017.gada 28.decembra Aizputes novada pašvaldības saistošiem noteikumiem Nr.10 “Aizputes novada


pašvaldības līdzfinansējuma piešķiršanas kārtība nekustamo īpašumu pieslēgšanai centralizētajiem ūdensapgādes un kanalizācijas tīkliem” un Finanšu, budžeta un licencēšanas komitejas lēmumu,

Aizputes novada dome **NOLEMJ:**

1. Piešķirt nekustamā īpašuma Līdumu ielā 8, Aizputē, Aizputes novadā, LV-3456, kadastra numurs 6405 011 0012, īpašniekam I. B. pašvaldības līdzfinansējumu:
 - 1.1. ūdensvada trases izbūvei no centralizētās ūdensapgādes sistēmas pieslēguma vietas līdz ūdensapgādes pieslēguma vietai nekustamajā īpašumā – 300,00 EUR (trīs simti euro un 00 euro centi) apmērā;
 - 1.2. kanalizācijas trases izbūvei no centralizētās kanalizācijas sistēmas pieslēguma vietas līdz kanalizācijas pieslēguma vietai nekustamajā īpašumā – 800,00 (astoņi simti euro un 10 euro centi).
2. Šī lēmuma neatņemama sastāvdaļa ir Aizputes novada domes 2019.gada 31.jūlija lēmums Nr.464.
3. Kontroli par lēmuma izpildi uzdod Aizputes novada pašvaldības izpilddirektorei A. Eņģelei

Novada domes priekšsēdētāja vietnieks

Andris Jankovskis



AIZPUTES NOVADA DOME

Reģ.Nr.LV90000031743, Atmodas ielā 22, Aizputē, Aizputes novadā, LV – 3456, t. 63448188, e-pasts dome@aizpute.lv

LĒMUMS Aizputē

2020.gada 30.oktobrī

Nr.654
(protokols Nr.18, 86.§)

Par Aizputes novada pašvaldības līdzfinansējuma precizēšanu kanalizācijas un ūdens sistēmas izbūvei nekustamā īpašumā Brīvības ielā 2, Aizputē, Aizputes novadā

Aizputes novada dome 2020.gada 29.jūlijā pieņēma lēmumu Nr.400 “Par Aizputes novada pašvaldības līdzfinansējuma piešķiršanu kanalizācijas un ūdens sistēmas izbūvei nekustamā īpašumā Brīvības ielā 2, Aizputē, Aizputes novadā”.

Iepriekšminētajā lēmumā norādīts, ka nekustamā īpašuma Brīvības ielā 2, Aizputē, Aizputes novadā (*kadastra numurs - 6405 003 0069*), turpmāk – Īpašums, teritorijā ir jāizbūvē kanalizācijas sistēma 53,59 m un ūdensvada sistēma 12,43 m garumā. Šim mērķim Aizputes novada pašvaldības piešķirā līdzfinansējumu kanalizācijas trases ierīkošanai 800,00 EUR un ūdensvada trases izbūvei 186,45EUR.

Saskaņā ar veikto izpilduzmērījumu (digitālais uzmērījums) un SIA “Aizputes komunālais uzņēmums” 2020.gada 9.oktobra Atzinumu Nr. 27. *Īpašumā* izbūvēta kanalizācijas sistēma 53,72 m (piecdesmit trīs metri un 72 centimetri) garumā un ūdensvada sistēma 9,72 m (deviņi metri un 72 centimetri).

Līdz ar ko nepieciešams samazināt līdzfinansējuma summu par ūdens sistēmas ierīkošanu 40,65 EUR (četrdesmit euro un 65 euro centi) apmērā.

Pamatojoties uz likuma „Par pašvaldībām” 21.panta pirmās daļas 27.punktu, Ūdenssaimniecības pakalpojumu likuma 6.panta sesto daļu, 2015.gada 30.jūnija Ministru kabineta noteikumiem Nr.326 “Noteikumi par Latvijas būvnormatīvu LBN 222-15 “Ūdensapgādes būves”, 2015.gada 30.jūnija Ministru kabineta noteikumiem Nr.327 “Noteikumi par Latvijas būvnormatīvu LBN 223-15 “Kanalizācijas būves” un 2017.gada 28.decembra Aizputes novada pašvaldības saistošiem noteikumiem Nr.10 “Aizputes novada pašvaldības līdzfinansējuma piešķiršanas kārtība nekustamo īpašumu pieslēgšanai


centralizētajiem ūdensapgādes un kanalizācijas tīkliem” un Finanšu, budžeta un licencēšanas komitejas lēmumu,

Aizputes novada dome **NOLEMJ:**

1. Piešķirt nekustamā īpašuma Brīvības ielā 2, Aizputē, Aizputes novadā, LV-3456, kadastra numurs 6405 003 0069, īpašniekam A. G. pašvaldības līdzfinansējumu:
 - 1.1. ūdensvada trases izbūvei no centralizētās ūdensapgādes sistēmas pieslēguma vietas līdz ūdensapgādes pieslēguma vietai nekustamajā īpašumā – 145,80 EUR (viens simts četrdesmit pieci euro un 80 euro centi) apmērā;
 - 1.2. kanalizācijas trases izbūvei no centralizētās kanalizācijas sistēmas pieslēguma vietas līdz kanalizācijas pieslēguma vietai nekustamajā īpašumā – 800,00 (astoņi simti euro un 00 euro centi).
2. Šī lēmuma neatņemama sastāvdaļa ir Aizputes novada domes 2020.gada 29.jūlija lēmums Nr.400.
3. Kontroli par lēmuma izpildi uzdod Aizputes novada pašvaldības izpilddirektorei A. Eņģelei

Novada domes priekšsēdētāja vietnieks

Andris Jankovskis



AIZPUTES NOVADA DOME

Reģ.Nr.LV90000031743, Atmodas ielā 22, Aizputē, Aizputes novadā, LV – 3456, t. 63448188, e-pasts dome@aizpute.lv

LĒMUMS Aizputē

2020.gada 30.oktobrī

Nr.655
(protokols Nr.18, 87.§)

Par Aizputes novada pašvaldības līdzfinansējuma precizēšanu kanalizācijas un ūdens sistēmas izbūvei nekustamā īpašumā Smilšu ielā 10, Aizputē, Aizputes novadā

Aizputes novada dome 2020.gada 30. septembrī pieņēma lēmumu Nr.554 “Par Aizputes novada pašvaldības līdzfinansējuma piešķiršanu kanalizācijas un ūdens sistēmas izbūvei nekustamā īpašumā Smilšu ielā 10, Aizputē, Aizputes novadā”.

Iepriekšminētajā lēmumā norādīts, ka nekustamā īpašuma Smilšu ielā 10, Aizputē, Aizputes novadā (*kadastra numurs - 6405 006 0160*), turpmāk – Īpašums, teritorijā ir jāizbūvē kanalizācijas sistēma 18.91 m un ūdensvada sistēma 19.29 m garumā. Šim mērķim Aizputes novada pašvaldības piešķirā līdzfinansējumu kanalizācijas trases ierīkošanai 567,30 EUR un ūdensvada trases izbūvei 289,35 EUR.

Saskaņā ar veikto izpilduzmērījumu (digitālais uzmērījums) un SIA “Aizputes komunālais uzņēmums” 2020. gada 30. septembra Atzinumu Nr. 24. *Īpašumā* izbūvēta kanalizācijas sistēma 18,90 m (astoņpadsmit metri un 90 centimetri) garumā un ūdensvada sistēma 18,70 m (astoņpadsmit metri un 70 centimetri).

Līdz ar ko nepieciešams samazināt līdzfinansējuma summu par ūdens sistēmas ierīkošanu 8,85 EUR (astoņi euro un 85 euro centi) apmērā un samazināt līdzfinansējumu par kanalizācijas sistēmas izbūvi 0,30 EUR (0 euro un 30 euro centi) apmērā.

Pamatojoties uz likuma „Par pašvaldībām” 21.panta pirmās daļas 27.punktu, Ūdenssaimniecības pakalpojumu likuma 6.panta sesto daļu, 2015.gada 30.jūnija Ministru kabineta noteikumiem Nr.326 “Noteikumi par Latvijas būvnormatīvu LBN 222-15 "Ūdensapgādes būves", 2015.gada 30.jūnija Ministru kabineta noteikumiem Nr.327 “Noteikumi par Latvijas būvnormatīvu LBN 223-15 "Kanalizācijas būves" un 2017.gada 28.decembra Aizputes novada pašvaldības saistošiem noteikumiem Nr.10 “Aizputes novada pašvaldības līdzfinansējuma piešķiršanas kārtība nekustamo īpašumu pieslēgšanai

centralizētajiem ūdensapgādes un kanalizācijas tīkliem” un Finanšu, budžeta un licencēšanas komitejas lēmumu,

Aizputes novada dome **NOLEMJ:**

1. Piešķirt nekustamā īpašuma Smilšu ielā 10, Aizputē, Aizputes novadā, LV-3456, kadastra numurs 6405 006 0160, īpašnieci S. M. pašvaldības līdzfinansējumu:
 - 1.1. ūdensvada trases izbūvei no centralizētās ūdensapgādes sistēmas pieslēguma vietas līdz ūdensapgādes pieslēguma vietai nekustamajā īpašumā – 280,50 EUR (divi simti astoņdesmit euro un 50 euro centi) apmērā;
 - 1.2. kanalizācijas trases izbūvei no centralizētās kanalizācijas sistēmas pieslēguma vietas līdz kanalizācijas pieslēguma vietai nekustamajā īpašumā – 567,00 (pieci simti sešdesmit septiņi euro un 00 euro centi).
2. Šī lēmuma neatņemama sastāvdaļa ir Aizputes novada domes 2020.gada 29. jūlija lēmums Nr.400.
3. Kontroli par lēmuma izpildi uzdod Aizputes novada pašvaldības izpilddirektorei A. Eņģelei

Novada domes priekšsēdētāja vietnieks

Andris Jankovskis

**AIZPUTES NOVADA DOME**

Reģ.Nr.LV90000031743, Atmodas ielā 22, Aizputē, Aizputes novadā, LV – 3456, t. 63448188, e-pasts dome@aizpute.lv

LĒMUMS
Aizputē

2020.gada 30.oktobrī

Nr.656
(protokols Nr.18, 88.§)**Par Aizputes novada pašvaldības līdzfinansējuma precizēšanu kanalizācijas un ūdens sistēmas izbūvei nekustamā īpašumā Jura Mātera ielā 42, Aizputē, Aizputes novadā**

Aizputes novada dome 2019.gada 31.jūlijā pieņēma lēmumu Nr.469 “Par Aizputes novada pašvaldības līdzfinansējuma piešķiršanu kanalizācijas un ūdens sistēmas izbūvei nekustamā īpašumā Jura Mātera ielā 42, Aizputē, Aizputes novadā”.

Iepriekšminētajā lēmumā norādīts, ka nekustamā īpašuma Jura Mātera ielā 42, Aizputē, Aizputes novadā (*kadastra numurs - 6405 010 0061*), turpmāk – Īpašums, teritorijā ir jāizbūvē kanalizācijas sistēma 12,72 m un ūdensvada sistēma 41,05 m garumā. Šim mērķim Aizputes novada pašvaldības piešķirā līdzfinansējumu kanalizācijas trases ierīkošanai 381,60 EUR un ūdensvada trases izbūvei 300,00 EUR.

Saskaņā ar veikto izpilduzmērījumu (digitālais uzmērījums) un SIA “Aizputes komunālais uzņēmums” 2020. gada 9. oktobra Atzinumu Nr. 28. *Īpašumā* izbūvēta kanalizācijas sistēma 21,52 m (divdesmit viens metrs un 52 centimetri) garumā un ūdensvada sistēma 28,14 m (divdesmit astoņi metri un 14 centimetri).

Līdz ar ko nepieciešams palielināt līdzfinansējuma summu par kanalizācijas sistēmas ierīkošanu 264,00 EUR (divi simt sešdesmit četri euro un 00 euro centi) apmērā.

Pamatojoties uz likuma „Par pašvaldībām” 21.panta pirmās daļas 27.punktu, Ūdenssaimniecības pakalpojumu likuma 6.panta sesto daļu, 2015.gada 30.jūnija Ministru kabineta noteikumiem Nr.326 “Noteikumi par Latvijas būvnormatīvu LBN 222-15 “Ūdensapgādes būves”, 2015.gada 30.jūnija Ministru kabineta noteikumiem Nr.327 “Noteikumi par Latvijas būvnormatīvu LBN 223-15 “Kanalizācijas būves” un 2017.gada 28.decembra Aizputes novada pašvaldības saistošiem noteikumiem Nr.10 “Aizputes novada pašvaldības līdzfinansējuma piešķiršanas kārtība nekustamo īpašumu pieslēgšanai


centralizētajiem ūdensapgādes un kanalizācijas tīkliem” un Finanšu, budžeta un licencēšanas komitejas lēmumu,

Aizputes novada dome **NOLEMJ:**

1. Piešķirt nekustamā īpašuma Jura Mātera ielā 42, Aizputē, Aizputes novadā, LV-3456, kadastra numurs 6405 010 0061, īpašnieci G. P. pašvaldības līdzfinansējumu:
 - 1.1. ūdensvada trases izbūvei no centralizētās ūdensapgādes sistēmas pieslēguma vietas līdz ūdensapgādes pieslēguma vietai nekustamajā īpašumā – 300,00 EUR (trīs simti euro un 00 euro centi) apmērā;
 - 1.2. kanalizācijas trases izbūvei no centralizētās kanalizācijas sistēmas pieslēguma vietas līdz kanalizācijas pieslēguma vietai nekustamajā īpašumā – 645,60 (seši simti četrdesmit pieci euro un 60 euro centi).
2. Šī lēmuma neatņemama sastāvdaļa ir Aizputes novada domes 2020.gada 31. jūlija lēmums Nr.469.
3. Kontroli par lēmuma izpildi uzdod Aizputes novada pašvaldības izpilddirektorei A. Eņģelei

Novada domes priekšsēdētāja vietnieks

Andris Jankovskis



AIZPUTES NOVADA DOME

Reģ.Nr.LV90000031743, Atmodas ielā 22, Aizputē, Aizputes novadā, LV – 3456, t. 63448188, e-pasts dome@aizpute.lv

LĒMUMS

Aizputē

2020.gada 30.oktobrī

Nr.657
(protokols Nr.18, 89.§)

Par Aizputes novada pašvaldības līdzfinansējuma piešķiršanu kanalizācijas sistēmas izbūvei nekustamā īpašumā Raiņa bulvārī 10, Aizputē, Aizputes novadā

2020.gada 2.oktobrī saņemts J. Š. iesniegums par pašvaldības līdzfinansējuma piešķiršanu kanalizācijas pieslēguma izveidošanai Raiņa bulvārī 10, Aizputē, Aizputes novadā.

Aizputes novada dome 2017.gada 28.decembrī pieņēma saistošos noteikumus Nr.10 “Aizputes novada pašvaldības līdzfinansējuma piešķiršanas kārtība nekustamo īpašumu pieslēgšanai centralizētajiem ūdensapgādes un kanalizācijas tīkliem”. Minētie noteikumi nosaka kārtību, kādā Aizputes novada pašvaldība piešķir līdzfinansējumu Aizputes novada teritorijā esošo nekustamo īpašumu pieslēgšanai centralizētajiem ūdensapgādes un/vai kanalizācijas tīkliem. Noteikumu mērķis ir veicināt nekustamo īpašumu pieslēgšanu centralizētajiem kanalizācijas un ūdensvada tīkliem un samazināt vides piesārņojumu.

Nekustamā īpašuma Raiņa bulvārī 10, Aizputē, Aizputes novadā, LV- 3456, kadastra numurs 6405 004 0013, turpmāk – īpašums, īpašnieks J. Š.

Saskaņā ar SIA “Aizputes komunālais uzņēmums” 2020. gada 7. oktobrī izsniegtajiem tehniskajiem noteikumiem Nr.41, izbūvējamās kanalizācijas trases garums ir 30,93m. Kanalizācijas trases garumu reizinot ar pašvaldības finansējuma apmēru, rezultātā tiek noteikts, cik liels ir pašvaldības līdzfinansējuma apmērs – par kanalizācijas trases ierīkošanu 800,00 EUR.

Atbilstoši 2017.gada 28.decembrī pieņēma saistošo noteikumu Nr.10 “Aizputes novada pašvaldības līdzfinansējuma piešķiršanas kārtība nekustamo īpašumu pieslēgšanai centralizētajiem ūdensapgādes un kanalizācijas tīkliem” 7.2.apakšpunktam pašvaldības

līdzfinansējums ir ne vairāk kā 30,00 EUR (trīsdesmit euro) apmērā par vienu kanalizācijas pieslēguma trases garuma metru no pieslēguma kopējām izmaksām, bet ne vairāk kā 800,00 EUR (astoņi simti euro) no pieslēguma kopējām izmaksām, tai skaitā normatīvos aktos noteiktie nodokļi, kuru ieturēšanu un nomaksu nodrošina Pašvaldība, ja Iesniedzējs ir fiziska persona, kas ir nekustamā īpašuma īpašnieks.


Pamatojoties uz likuma „Par pašvaldībām” 21.panta pirmās daļas 27.punktu, Ūdenssaimniecības pakalpojumu likuma 6.panta sesto daļu, 2015.gada 30.jūnija Ministru kabineta noteikumiem Nr.326 “Noteikumi par Latvijas būvnormatīvu LBN 222-15 "Ūdensapgādes būves", 2015.gada 30.jūnija Ministru kabineta noteikumiem Nr.327 “Noteikumi par Latvijas būvnormatīvu LBN 223-15 "Kanalizācijas būves" un 2017.gada 28.decembra Aizputes novada pašvaldības saistošiem noteikumiem Nr.10 “Aizputes novada pašvaldības līdzfinansējuma piešķiršanas kārtība nekustamo īpašumu pieslēgšanai centralizētajiem ūdensapgādes un kanalizācijas tīkliem” un Finanšu, budžeta un licencēšanas komitejas lēmumu,

Aizputes novada dome **NOLEMJ:**

1. Piešķirt nekustamā īpašuma Raiņa bulvārī 10, Aizpute, Aizputes novads, kadastra numurs 6405 004 0013, īpašniekam J. Š. pašvaldības līdzfinansējumu: kanalizācijas trases izbūvei no centralizētās kanalizācijas sistēmas pieslēguma vietas līdz kanalizācijas pieslēguma vietai nekustamajā īpašumā – 800,00 EUR (astoņi simti euro 00 euro centi).
2. Aizputes novada Juridiskajai nodaļai sagatavot līgumu par pašvaldības finansējuma piešķiršanu.
3. Lēmuma kontroli uzdot Aizputes novada pašvaldības izpilddirektorei A. Eņģelei.

Novada domes priekšsēdētāja vietnieks

Andris Jankovskis



AIZPUTES NOVADA DOME

Reģ.Nr.LV90000031743, Atmodas ielā 22, Aizputē, Aizputes novadā, LV – 3456, t. 63448188, e-pasts dome@aizpute.lv

LĒMUMS Aizputē

2020.gada 30.oktobrī

Nr.658
(protokols Nr.18, 90.§)

Par Aizputes novada pašvaldības līdzfinansējuma precizēšanu kanalizācijas un ūdens sistēmas izbūvei nekustamā īpašumā Pļavu ielā 10, Aizputē, Aizputes novadā

Aizputes novada dome 2019.gada 30. oktobrī pieņēma lēmumu Nr.635 “Par Aizputes novada pašvaldības līdzfinansējuma piešķiršanu kanalizācijas un ūdens sistēmas izbūvei nekustamā īpašumā Pļavu ielā 10, Aizputē, Aizputes novadā”.

Iepriekšminētajā lēmumā norādīts, ka nekustamā īpašuma Pļavu ielā 10, Aizputē, Aizputes novadā (*kadastra numurs - 6405 010 0024*), turpmāk – Īpašums, teritorijā ir jāizbūvē kanalizācijas sistēma 16,94 m un ūdensvada sistēma 23,54 m garumā. Šim mērķim Aizputes novada pašvaldības piešķir līdzfinansējumu kanalizācijas trases ierīkošanai 508,20 EUR un ūdensvada trases izbūvei 300,00 EUR.

Saskaņā ar veikto izpilduzmērījumu (digitālais uzmērījums) un SIA “Aizputes komunālais uzņēmums” 2020. gada 28. oktobra Atzinumu Nr. 32. *Īpašumā* izbūvēta kanalizācijas sistēma 19,25 m (deviņpadsmit metri un 25 centimetri) garumā un ūdensvada sistēma 19,99 m (deviņpadsmit metri un 99 centimetri).

Līdz ar ko nepieciešams samazināt līdzfinansējuma summu par ūdens sistēmas ierīkošanu 0,15 EUR (nulle euro un 15 euro centi) apmērā un palielināt līdzfinansējumu par kanalizācijas sistēmas izbūvi 69,30 EUR (sešdesmit deviņi euro un 30 euro centi) apmērā.

Pamatojoties uz likuma „Par pašvaldībām” 21.panta pirmās daļas 27.punktu, Ūdenssaimniecības pakalpojumu likuma 6.panta sesto daļu, 2015.gada 30.jūnija Ministru kabineta noteikumiem Nr.326 “Noteikumi par Latvijas būvnormatīvu LBN 222-15 “Ūdensapgādes būves”, 2015.gada 30.jūnija Ministru kabineta noteikumiem Nr.327 “Noteikumi par Latvijas būvnormatīvu LBN 223-15 “Kanalizācijas būves” un 2017.gada 28.decembra Aizputes novada pašvaldības saistošiem noteikumiem Nr.10 “Aizputes novada


pašvaldības līdzfinansējuma piešķiršanas kārtība nekustamo īpašumu pieslēgšanai centralizētajiem ūdensapgādes un kanalizācijas tīkliem” un Finanšu, budžeta un licencēšanas komitejas lēmumu,

Aizputes novada dome **NOLEMJ:**

1. Piešķirt nekustamā īpašuma Pļavu ielā 12, Aizputē, Aizputes novadā, LV-3456, kadastra numurs 6405 010 0024, īpašniekam G. M. pašvaldības līdzfinansējumu:
 - 1.1. ūdensvada trases izbūvei no centralizētās ūdensapgādes sistēmas pieslēguma vietas līdz ūdensapgādes pieslēguma vietai nekustamajā īpašumā – 184,35 EUR (viens simts astoņdesmit četri euro un 85 euro centi) apmērā;
 - 1.2. kanalizācijas trases izbūvei no centralizētās kanalizācijas sistēmas pieslēguma vietas līdz kanalizācijas pieslēguma vietai nekustamajā īpašumā – 349,50 (trīs simti četrdesmit deviņi euro un 50 euro centi).
2. Šī lēmuma neatņemama sastāvdaļa ir Aizputes novada domes 2019.gada 25. septembra lēmums Nr.593.
3. Kontroli par lēmuma izpildi uzdod Aizputes novada pašvaldības izpilddirektorei A. Eņģelei

Novada domes priekšsēdētāja vietnieks

Andris Jankovskis



AIZPUTES NOVADA DOME

Reģ.Nr.LV90000031743, Atmodas ielā 22, Aizputē, Aizputes novadā, LV – 3456, t. 63448188, e-pasts dome@aizpute.lv

LĒMUMS Aizputē

2020.gada 30.oktobrī

Nr.659
(protokols Nr.18, 91.§)

Par Aizputes novada pašvaldības līdzfinansējuma precizēšanu kanalizācijas un ūdens sistēmas izbūvei nekustamā īpašumā Pļavu ielā 12, Aizputē, Aizputes novadā

Aizputes novada dome 2019.gada 30. oktobrī pieņēma lēmumu Nr.635 “Par Aizputes novada pašvaldības līdzfinansējuma piešķiršanu kanalizācijas un ūdens sistēmas izbūvei nekustamā īpašumā Pļavu ielā 12, Aizputē, Aizputes novadā”.

Iepriekšminētajā lēmumā norādīts, ka nekustamā īpašuma Pļavu ielā 12, Aizputē, Aizputes novadā (*kadastra numurs - 6405 010 0025*), turpmāk – Īpašums, teritorijā ir jāizbūvē kanalizācijas sistēma 16,94 m un ūdensvada sistēma 23,54 m garumā. Šim mērķim Aizputes novada pašvaldības piešķir līdzfinansējumu kanalizācijas trases ierīkošanai 508,20 EUR un ūdensvada trases izbūvei 300,00 EUR.

Saskaņā ar veikto izpilduzmērījumu (digitālais uzmērījums) un SIA “Aizputes komunālais uzņēmums” 2020. gada 28. oktobra Atzinumu Nr. 32. *Īpašumā* izbūvēta kanalizācijas sistēma 19,25 m (deviņpadsmit metri un 25 centimetri) garumā un ūdensvada sistēma 19,99 m (deviņpadsmit metri un 99 centimetri).

Līdz ar ko nepieciešams samazināt līdzfinansējuma summu par ūdens sistēmas ierīkošanu 0,15 EUR (nulle euro un 15 euro centi) apmērā un palielināt līdzfinansējumu par kanalizācijas sistēmas izbūvi 69,30 EUR (sešdesmit deviņi euro un 30 euro centi) apmērā.

Pamatojoties uz likuma „Par pašvaldībām” 21.panta pirmās daļas 27.punktu, Ūdenssaimniecības pakalpojumu likuma 6.panta sesto daļu, 2015.gada 30.jūnija Ministru kabineta noteikumiem Nr.326 “Noteikumi par Latvijas būvnormatīvu LBN 222-15 “Ūdensapgādes būves”, 2015.gada 30.jūnija Ministru kabineta noteikumiem Nr.327 “Noteikumi par Latvijas būvnormatīvu LBN 223-15 “Kanalizācijas būves” un 2017.gada 28.decembra Aizputes novada pašvaldības saistošiem noteikumiem Nr.10 “Aizputes novada


pašvaldības līdzfinansējuma piešķiršanas kārtība nekustamo īpašumu pieslēgšanai centralizētajiem ūdensapgādes un kanalizācijas tīkliem” un Finanšu, budžeta un licencēšanas komitejas lēmumu,

Aizputes novada dome **NOLEMJ:**

1. Piešķirt nekustamā īpašuma Pļavu ielā 12, Aizputē, Aizputes novadā, LV-3456, kadastra numurs 6405 006 0009, īpašnieci *V.I. N.* pašvaldības līdzfinansējumu:
 - 1.1. ūdensvada trases izbūvei no centralizētās ūdensapgādes sistēmas pieslēguma vietas līdz ūdensapgādes pieslēguma vietai nekustamajā īpašumā – 299,85 EUR (divi simti deviņdesmit deviņi euro un 85 euro centi) apmērā;
 - 1.2. kanalizācijas trases izbūvei no centralizētās kanalizācijas sistēmas pieslēguma vietas līdz kanalizācijas pieslēguma vietai nekustamajā īpašumā – 577,5 (pieci simti septiņdesmit septiņi euro un 50 euro centi).
2. Šī lēmuma neatņemama sastāvdaļa ir Aizputes novada domes 2019.gada 30.oktobrī lēmums Nr.635.
3. Kontroli par lēmuma izpildi uzdod Aizputes novada pašvaldības izpilddirektorei A. Eņģelei

Novada domes priekšsēdētāja vietnieks

Andris Jankovskis

**AIZPUTES NOVADA DOME**

Reģ.Nr.LV90000031743, Atmodas ielā 22, Aizputē, Aizputes novadā, LV – 3456, t. 63448188, e-pasts dome@aizpute.lv

LĒMUMS
Aizputē

2020.gada 30.oktobrī

Nr.660
(protokols Nr.18, 91.§)**Par Aizputes novada domes 2020.gada 30.oktobra saistošo noteikumu Nr.22 “Grozījumi Aizputes novada domes 2020.gada 28.janvāra saistošajos noteikumos Nr.2 “Aizputes novada domes budžets 2020.gadam” apstiprināšanu**


Aizputes novada domē saņemti iesniegumi no pašvaldības iestāžu vadītājiem par nepieciešamajiem budžeta plānu precizējumiem iestāžu 2020.gada budžetu tāmēs. Precizējumi satur papildus iestāžu ieņēmumus un to sadalījumu izdevumos, kā arī precizēti izdevumi dažādu pasākumu, pakalpojumu un preču iepirkumam. Budžeta grozījumus ietekmē vīrusa Covid-19 negatīvā ietekme pašvaldības iestādēs. Ņemot vērā radušos situāciju pašvaldību iestāžu vadītāju iesnieguši budžeta grozījumus esošai situācijai.

Aizpute novada dome NOLEMJ:

Apstiprināt Aizputes novada domes 2020.gada 30.oktobra saistošos noteikumus Nr.22 “Grozījumi Aizputes novada domes 2020.gada 28.janvāra saistošajos noteikumos Nr.2 “Aizputes novada domes budžets 2020.gadam”

Novada domes priekšsēdētāja vietnieks

Andris Jankovskis

**AIZPUTES NOVADA DOME**

Reģ.Nr.LV90000031743, Atmodas ielā 22, Aizputē, Aizputes novadā, LV – 3456, t. 63448188, e-pasts dome@aizpute.lv

LĒMUMS
Aizputē

2020.gada 30.oktobrī

Nr.661
(protokols Nr.18, 93.§)**Par precizējumiem Aizputes novada domes 2020. gada 30.septembra saistošos noteikumos Nr.18 “Kārtība kādā Aizputes novada dome sedz privātās pirmsskolas izglītības programmas izmaksas”**

Aizputes novada dome ir saņēmusi Vides aizsardzības un reģionālās attīstības ministrijas iebildumus (2020. gada 12.oktobra vēstule Nr. 1-18/9054) pret Aizputes novada domes saistošajiem noteikumiem 2020. gada 30.septembra saistošos noteikumos Nr.18 “Kārtība kādā Aizputes novada dome sedz privātās pirmsskolas izglītības programmas izmaksas”.

Ņemot vērā augstāk norādīto un pamatojoties uz likuma “Par pašvaldībām” 45.panta ceturto daļu,

Aizpute novada dome **NOLEMJ:**

Precizēt Aizputes novada domes 2020.gada 30.septembra saistošos noteikumus Nr.18 “Kārtība kādā Aizputes novada dome sedz privātās pirmsskolas izglītības programmas izmaksas” atbilstoši Vides un reģionālās aizsardzības ministrijas norādījumiem.

Novada domes priekšsēdētāja vietnieks

Andris Jankovskis



AIZPUTES NOVADA DOME

Reģ.Nr.LV90000031743, Atmodas ielā 22, Aizputē, Aizputes novadā, LV – 3456, t. 63448188, e-pasts dome@aizpute.lv

LĒMUMS

Aizputē

2020.gada 30.oktobrī

Nr.662
(protokols Nr.18, 94.§)

Par Aizputes novada domes 2020.gada 30.oktobra saistošo noteikumu Nr.23 “Grozījumi Aizputes novada domes 2011.gada 27.aprīļa saistošajos noteikumos Nr. 10 „Nekustamo īpašumu uzturēšanas noteikumi”” apstiprināšanu

Aizputes novadā Aizputes pilsētā Austrumu un Ceriņu ielas rajonā konstatēta Spānijas kailgliemežu atradnes, par to pašvaldību informējuši iedzīvotāji, kā arī pašvaldībai piederošos īpašumos konstatēta Spānijas kailgliemežu atradne. 2020.gada vasaras laikā ir veikti pasākumi, lai ierobežotu Spānijas kailgliemeža izplatību, pļaujot īpašumā zāli un izkaisot tehnisko sāli un Ferromol granulas. Minētie pasākumi var sniegt rezultātu tikai tad, ja visi īpašnieki, kuru īpašumos tiek konstatētas Spānijas kailgliemežu atradnes vienlaicīgi veic pasākumus to populācijas ierobežošanai. Pašlaik Spānijas kailgliemezis nav iekļauts invazīvo sugu sarakstā. Jautājums skatīts 2020.gada septembra Attīstības komitejas sēdē, kurā deputāti uzdeva Juridiskajai nodaļai sagatavot papildinājumus Aizputes novada 2011.gada 27.aprīļa saistošajos noteikumos Nr. 10 „Nekustamo īpašumu uzturēšanas noteikumi”.

Pamatojoties uz likuma "Par pašvaldībām" 43. panta pirmās daļas 5., 6. punktu,

Aizputes novada dome **NOLEMJ:**

1. Izdarīt Aizputes novada domes 2011.gada 27.aprīļa saistošajos noteikumos Nr.10 „Nekustamo īpašumu uzturēšanas noteikumi” šādus grozījumus:
 - 1.1 Papildināt saistošos noteikumus ar 5.12.punktu šādā redakcijā:

“5.12. nekustamā īpašuma teritorijā nepieļaut Spānijas kailgliemeža vairošanos nolasot un iznīcinot tos.”
2. Saistošie noteikumi stājas spēkā ar to publicēšanu Aizputes novada domes informatīvajā izdevumā “Aizputes Avīze”.

Novada domes priekšsēdētāja vietnieks

Andris Jankovskis



AIZPUTES NOVADA DOME

Reģ.Nr.LV90000031743, Atmodas ielā 22, Aizputē, Aizputes novadā, LV – 3456, t. 63448188, e-pasts dome@aizpute.lv

LĒMUMS

Aizputē

2020.gada 30.oktobrī

Nr. 663
(protokols Nr.18, 95.§)

Par Patapinājuma līgumu pagarināšanu par dzesētavu nodošanu mednieku kolektīviem

Lai īstenotu Āfrikas cūku mēra un Klasiskā cūku mēra ierobežošanas pasākumus, pamatojoties uz 2014. gada 11. septembrī Aizputes novada domes un Lauku atbalsta dienesta līgumu par atbalsta saņemšanu tika noslēgti pieci Patapinājuma līgumi par piecu dzesētavu nodošanu lietošanā ar termiņu uz 5 gadiem ar: mednieku un makšķernieku biedrību “*Misikas*”; mednieku biedrību “*Kalnlauki*”; biedrību “*Mednieku klubs Avots*”; biedrību “*mednieku klubs Apriķi*”; biedrību “*Mednieku klubs Kazdanga*”.

Saskaņā ar Pārtikas un veterinārā dienesta 2019.gada 29.oktobra rīkojumu Nr. 161 "Par pasākumiem Āfrikas cūku mēra apkarošanā" pielikumu Aizputes novads iekļauts Āfrikas cūku mēra II riska zonā Latvijas Republikā. Ņemot vērā iepriekš minēto un to, ka ir nepieciešams turpināt Āfrikas cūku mēra un Klasiskā cūku mēra ierobežošanas pasākumus, ir nepieciešams pagarināt 2015. gada 13. martā noslēgtos Patapinājuma līgumus ar termiņu līdz 5 gadiem.

Aizputes novada dome **NOLEMJ:**

1. Pagarināt 2015.gada 13.martā noslēgtos Patapinājuma līgumus par dzesētavu nodošanu lietošanā pieciem mednieku kolektīviem, noslēdzot par to Vienošanos, paredzot Patapinājumu līgumu pagarinājuma termiņu - 5 gadi;
2. Juridiskajai nodaļai 2 nedēļu laikā no šī lēmuma spēkā stāšanās sagatavot vienošanās projektu;
3. Nosūtīt saskaņošanai Dienvidkurzemes finanšu komisijai.
4. Kontroli par lēmuma izpildi uzdot izpilddirektorei A. Eņģelei.

Novada domes priekšsēdētāja vietnieks

Andris Jankovskis



AIZPUTES NOVADA DOME

Reģ.Nr.LV90000031743, Atmodas ielā 22, Aizputē, Aizputes novadā, LV – 3456, t. 63448188, e-pasts dome@aizpute.lv

LĒMUMS

Aizputē

2020.gada 30.oktobrī

Nr.664
(protokols Nr.18, 96.§)

Par Aizputes novada domes apbalvojumu pasniegšanu 18.novembrī

Ar Aizputes novada domes administrācijas vadītājas 2020.gada 27.oktobra rīkojumu PAM-250 izveidota komisija, lai izskatītu iesniegtos iesniegumus par pieteiktajām kandidatūrām Aizputes novada domes apbalvojumu piešķiršanai 2020.gada 18.novembrī.

Ņemot vērā komisijas ieteikumu, Aizputes novada dome **NOLEMJ**:

1. Piešķirt 2020.gada 18.novembrī apbalvojumus:

„Aizputes novada Goda novadnieks”

Anitai Tuleiko – par mūža ieguldījumu kultūras jomā;

„Aizputes novada domes Goda raksts”

Ingrīdai Burānei – par nozīmīgu ieguldījumu kultūrvēsturiskā mantojuma saglabāšanā
Aizputes novadā – grāmatas “Un spēcīgs celšos” izdošanu;

Jānim Gunāram Kalnmalim – par mūža ieguldījumu glezniecībā un aktīvu darbību mākslas
jomā, kultūras attīstībā un Aizputes novada popularizēšanā;

Uldim Zaharānam – par nesavtīgu ieguldījumu sporta attīstībā;

Sandrai Priedolai – par iniciatīvu un ieguldījumu darbā ar bērniem un jauniešiem ar īpašām
vajadzībām;

Vēsmai Kronbergai – par iejūtību, atsaucību un ilggadēju ieguldījumu novada iedzīvotāju
veselības aprūpē;

„Aizputes novada domes Atzinības raksts”

Kasparam Rogam – par ieguldījumu kultūras jomā, veiksmīgu debiju literatūrā, izdodot
grāmatu “TRĪS”;

Artūram Lapkam – par radošu, nesavtīgu un aktīvu darbību vēsturiskās apbūves
sakārtošanā, atjaunošanā un kultūras dzīves šodienīgu skatījumu;

2. Pasniegt Pateicības rakstus Aizputes novada uzņēmējiem

- 2.1. SIA “**Lauku kūrorts**” –par veiksmīgu uzņēmējdarbību un pozitīvu praksi kultūras un tūrisma veicināšanā;
- 2.2. SIA “**Beķereja - SS**” – par veiksmīgu uzņēmējdarbību un Aizputes novada pozitīva tēla veicināšanu;
3. Aizputes novada Kultūras vadītājam Sandai Zālītei organizēt lēmuma izpildi.

Novada domes priekšsēdētāja vietnieks

Andris Jankovskis